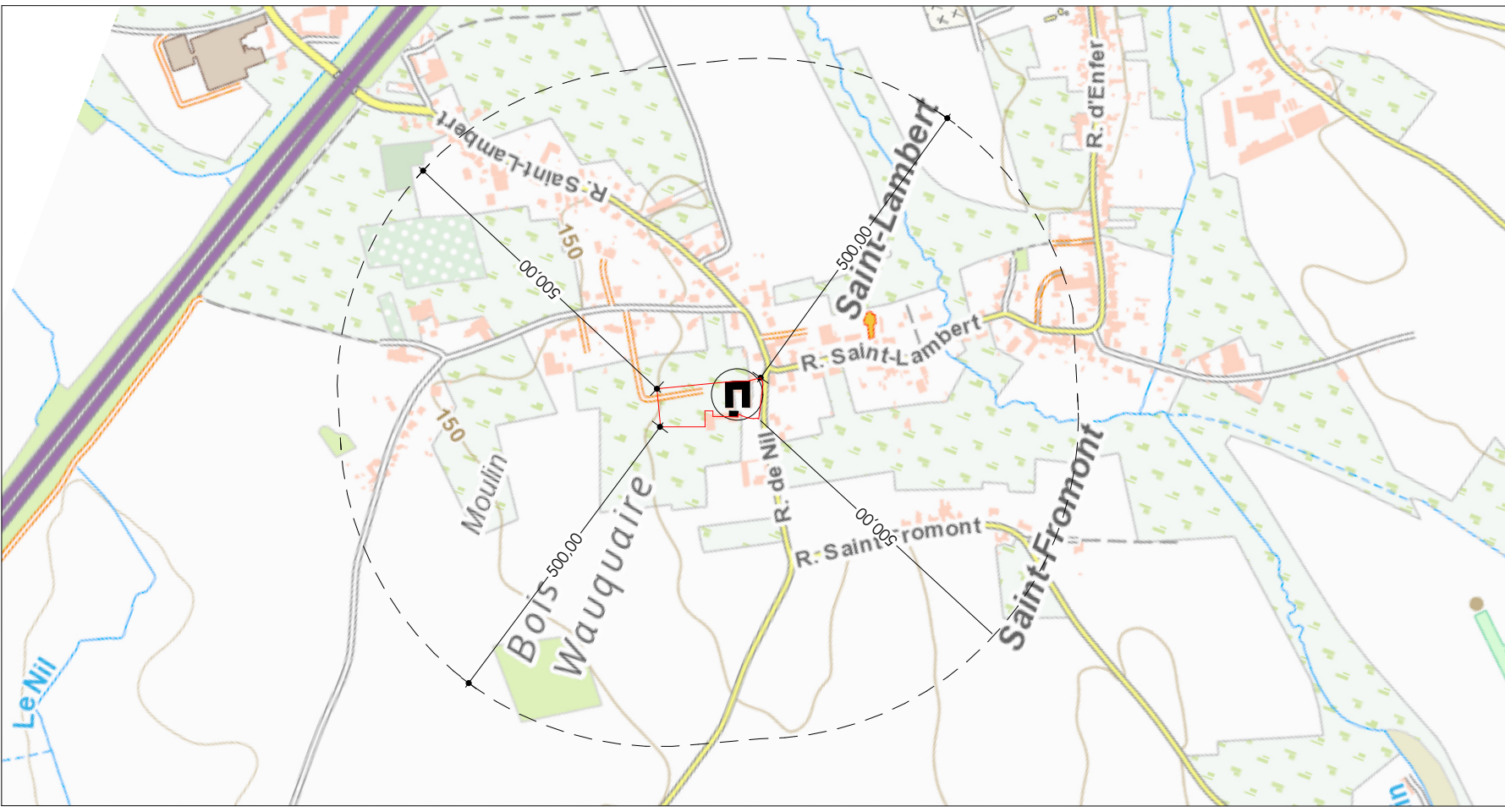
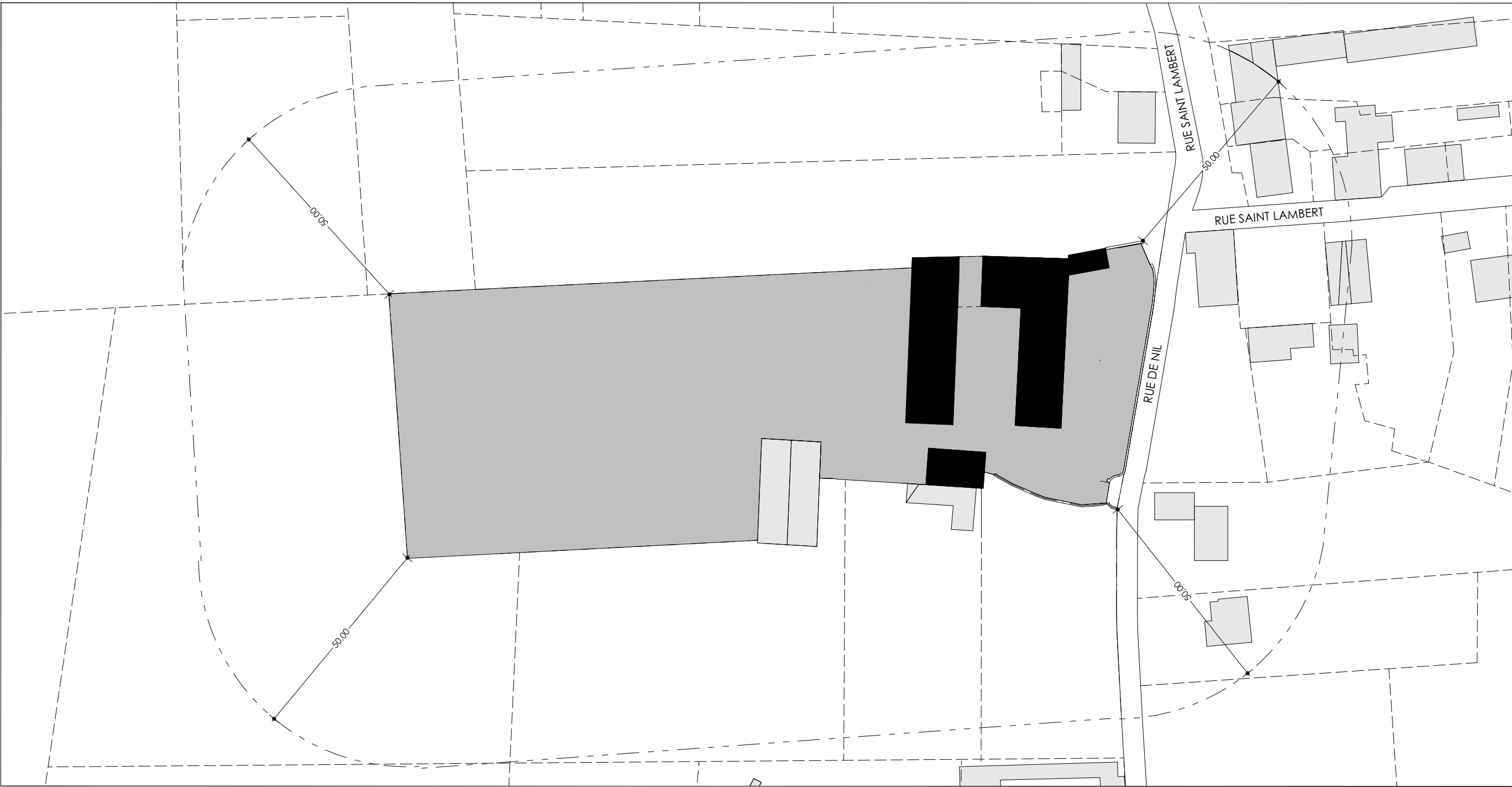


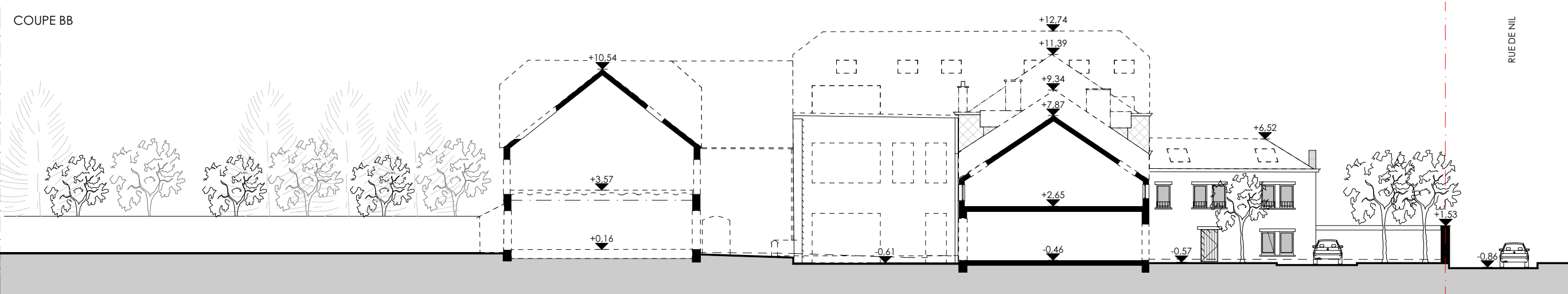
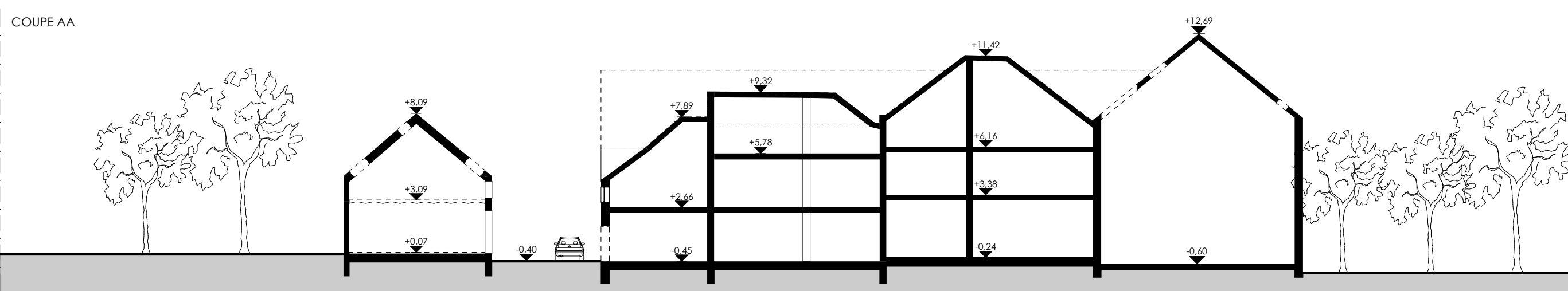
PLAN D'IMPLANTATION  
Echelle 1/250 ème



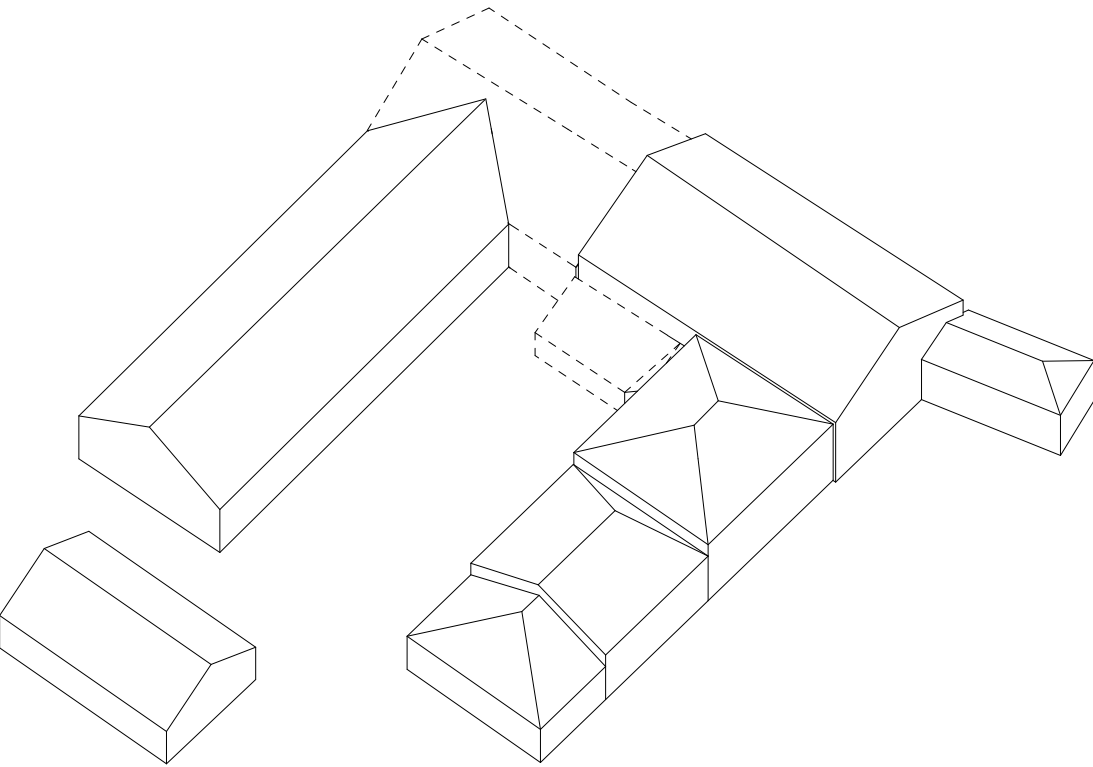
PLAN D'IMPLANTATION  
Echelle 1/10000 ème



PLAN D'IMPLANTATION  
Echelle 1/1000 ème



COUPE CONTEXTUELLE  
Echelle 1/250 ème



AXONOMETRIE  
Echelle 1/500 ème

COMMUNE DE Walhain		
Terrain	Walloie COMMUNE DE Walhain Conversion d'une ferme en logements	Cadastre terrain Sème div. section A parcelle 392K- 394K-394L-391B Adresse terrain Rue de Nil 3-5
Maître de l'ouvrage	Creatif apt Rue du Centre n°15/2 1460 Virginal	Représenté par : David Lavière Tél: 0479489537 davidlaviere@creatif.be
Maître d'œuvre	EPCC société multi-professionnelle d'architectes SC SPL Rue d'Alost, 7 B-1000 Bruxelles	Benjamin Motet Tél: 0478 92 84 18 info@epoc-architecture.be Arnaud Raison Tél: 0474 82 92 69 info@epoc-architecture.be
PU 01		B Indice
PLAN D'IMPLANTATION DE LA SITUATION EXISTANTE		
Echelle 1:250, 1:10000, 1:1000, 1:500	Date 16-01-20	Indice A
Dessiné par BM & AR	Dossier 18,14	B
		29/11/2019
		Objet de la modification Ajouts d'informations complémentaires
		15/01/2020
		Modification du nombre de logements + bureaux

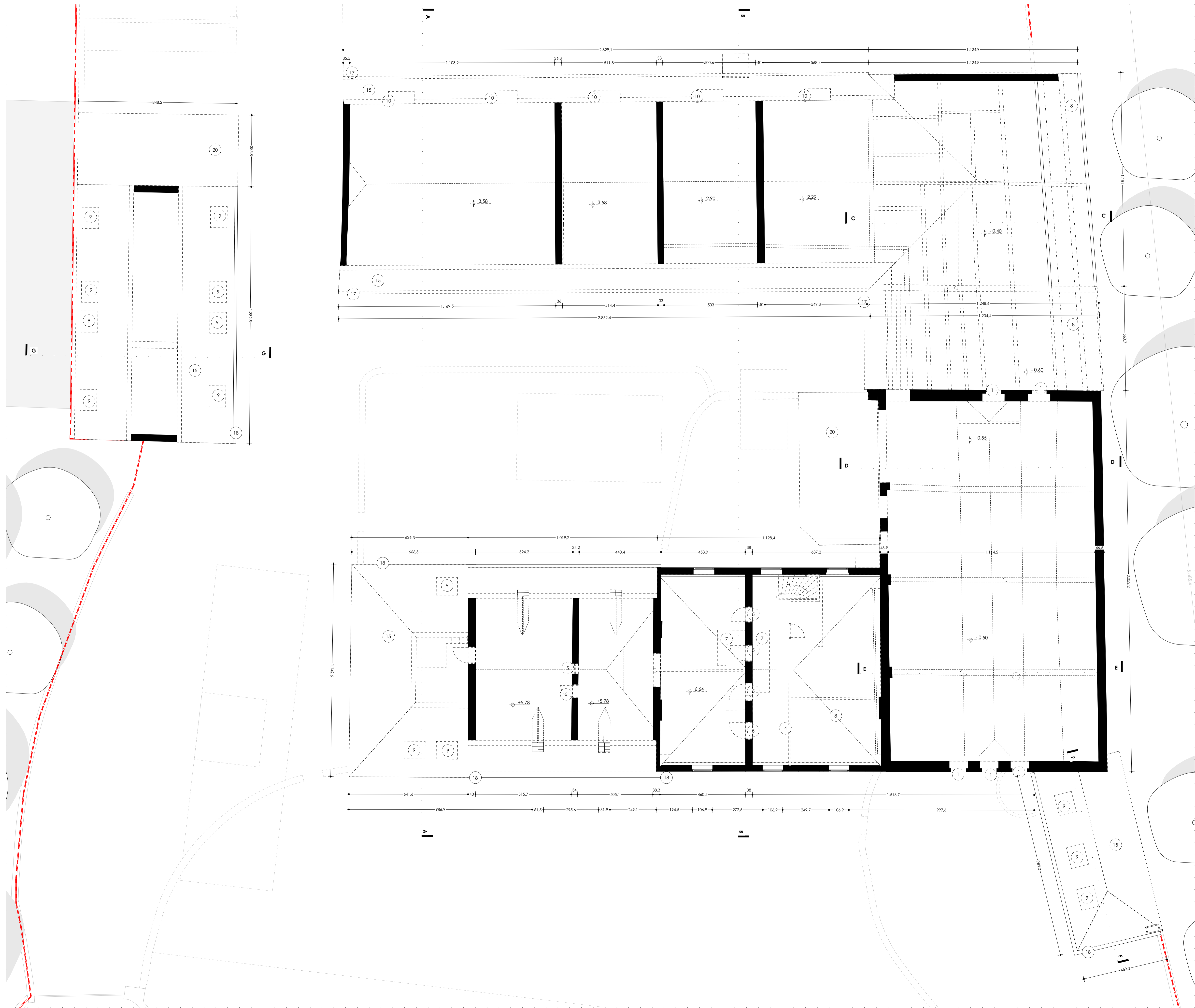
COMMUNE DE Walhair

Terrain	<p>Wallonie COMMUNE DE Wahaïn</p> <p>Conversion d'une ferme en logements</p>	<p>Cadastre terrain 3ème div. Section A parcelle 39/2K 394N 394R 3918 <u>Adresse terrain</u> Rue de NI 3-5</p>
Maître de l'ouvrage	<p>Créatyl sprl</p> <p>Rue du Centre n°15/2 1460 Virginal</p>	<p>Représenté par : David Lardiere Tel: 0474858537 davidlardiere@creatyl.be</p>
Maître d'oeuvre	<p>EPOC société multi-professionnelle d'architectes SC SRL</p> <p>Rue d'Allost 7 B - 1000 Bruxelles</p>	<p>Bernjamin Malet Tel: 0478 921418 info@epoc-architecture.be</p> <p>Arnaud Raizon Tel: 0494 82 92 69 info@epoc-architecture.be</p>

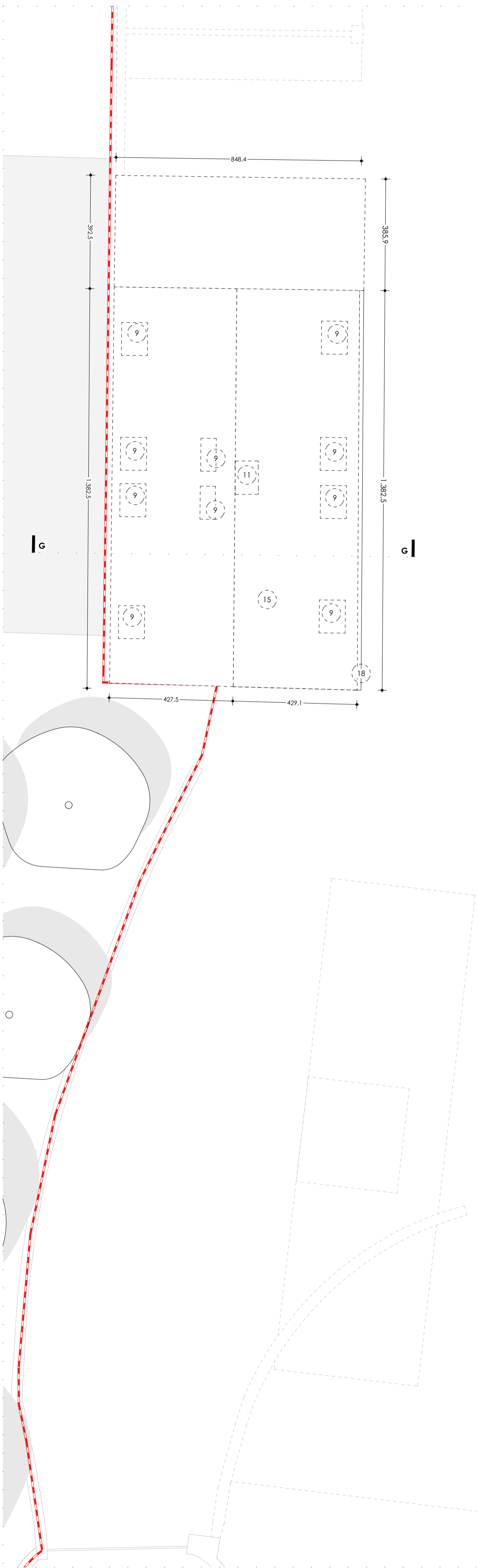
PU 02

PU 02		B Indice	<div>ESQUISSE</div> <div><input type="checkbox"/></div>																						
<div>PLANS DE LA SITUATION EXISTANTE</div> <div>1/100ème</div> <div>NIVEAU -0, +0, +1</div>			<div>AVANT-PROJET</div> <div><input type="checkbox"/></div>																						
			<div>PERMIS D'URBANISME</div> <div><input checked="" type="checkbox"/></div>																						
			<div>ADJUDICATION</div> <div><input type="checkbox"/></div>																						
			<div>EXECUTION</div> <div><input type="checkbox"/></div>																						
			<div>AS BUILT</div> <div><input type="checkbox"/></div>																						
<table><tr><td colspan="2">Echelle</td><td colspan="2">Date</td><td>Indice</td><td>date de modification</td><td>objet de la modification</td></tr><tr><td colspan="2">1:100</td><td colspan="2">16-01-20</td><td>A</td><td>29/11/2019</td><td>Ajouts d'informations complémentaires</td></tr><tr><td colspan="2">Dessiné par BM &amp; AR</td><td colspan="2">Dossier 18,14</td><td>B</td><td>15/01/2020</td><td>Modification du nombre de logements + bureaux</td></tr></table>					Echelle		Date		Indice	date de modification	objet de la modification	1:100		16-01-20		A	29/11/2019	Ajouts d'informations complémentaires	Dessiné par BM & AR		Dossier 18,14		B	15/01/2020	Modification du nombre de logements + bureaux
Echelle		Date		Indice	date de modification	objet de la modification																			
1:100		16-01-20		A	29/11/2019	Ajouts d'informations complémentaires																			
Dessiné par BM & AR		Dossier 18,14		B	15/01/2020	Modification du nombre de logements + bureaux																			

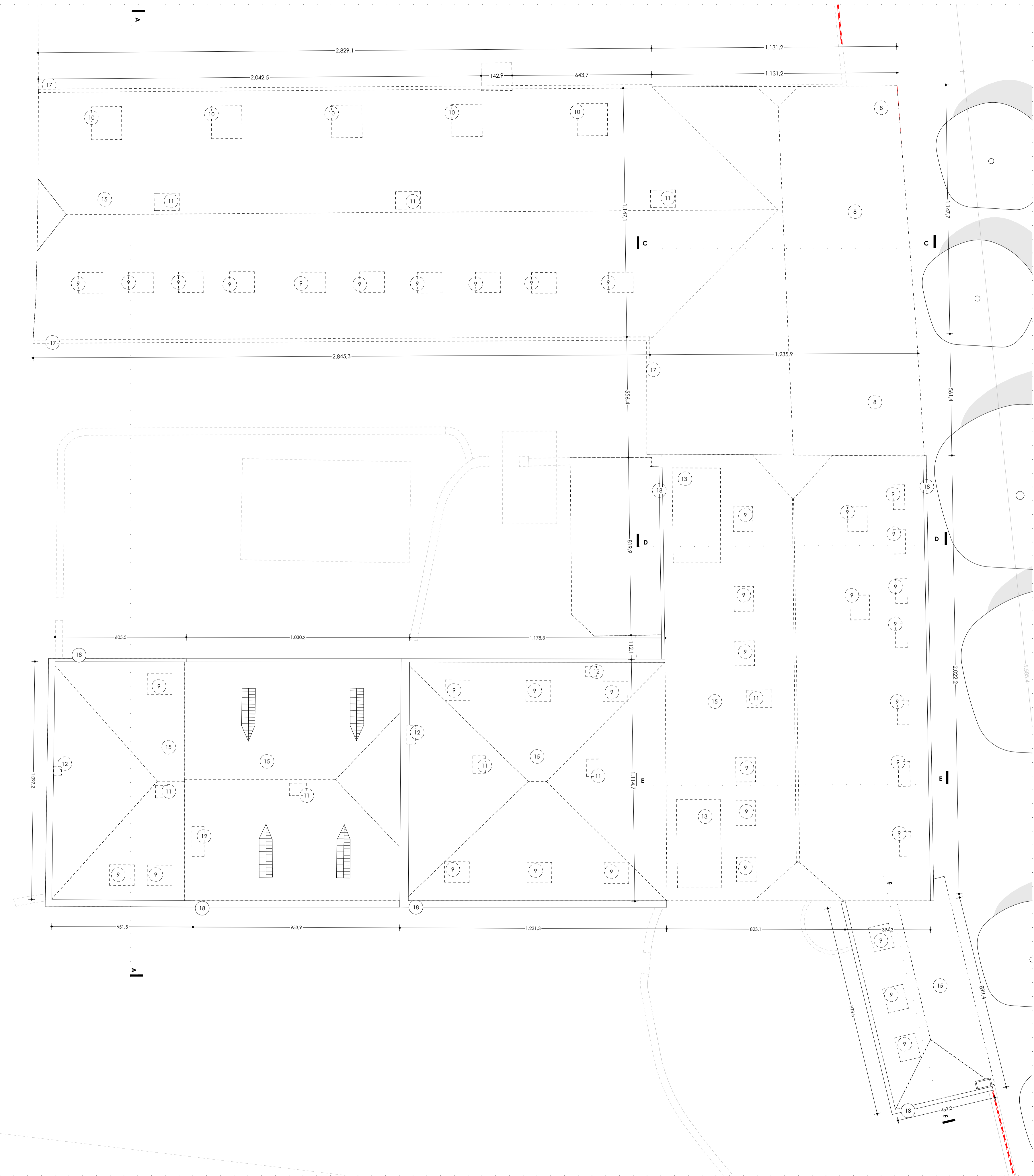
Echelle 1:100	Date 16-01-20	Indice A	date de modification 29/11/2019	objet de la modification Ajouts d'informations complémentaires
Dessiné par BM. & AR	Dossier 18.14	B	15/01/2020	Modification du nombre de logements + bureaux



PLAN NIVEAU +2



PLAN NIVEAU TOITURE




- Légende:**
1. Création baie dans maçonnerie existante
  2. Condamnation de baie existante
  3. Escalier à évacuer
  4. Colonne démolie
  5. Porte intérieure à évacuer
  6. Mur extérieur démolir
  7. Plancher existant démolir
  8. Charpente + couverture de toiture à évacuer
  9. Adaptation charpente pour intégration fenêtre de toiture
  10. Adaptation charpente pour intégration nouvelle cheminée
  11. Adaptation charpente pour intégration nouvelle terrasse
  12. Démolition cheminée existante
  13. Murs de façade en briques de terre rouge foncé
  14. Couverture de toiture existante en ardoise à remplacer
  15. Seuil et encadrement en pierre bleue
  16. Gouttière et tuyau de descente à évacuer
  17. Gouttière et tuyau de descente à conserver
  18. Adaptation relatif du terrain existant
  19. Démolition complète de l'annexe existante
  20. Nouvelle couverture de toiture en ardoise
  21. Nouvelle maçonnerie existante en brique rouge
  22. Nouvelle maçonnerie existante en brique rouge
  23. Nouvelle maçonnerie
  24. Garde corps métalliques thermolaqués de terre naturelle
  25. Nouvelle lucarne: revêtement extérieur en zinc teinté gris anthracite
  26. Nouvelle charpente + nouvelle couverture de toiture en ardoise
  27. Nouvelle terrasse
  28. Nouvelle terrasse: revêtement extérieur en zinc teinté gris anthracite
  29. Nouvelle terrasse
  30. Nouvelle gouttière et tuyau de descente
  31. Briques de façade chaudière en blanc
  32. Revêtement de sol en matériau poreux type dolomie
  33. Revêtement de sol en matériau perméable
  34. Revêtement de sol en matériau perméable
  35. Revêtement de sol en pavé

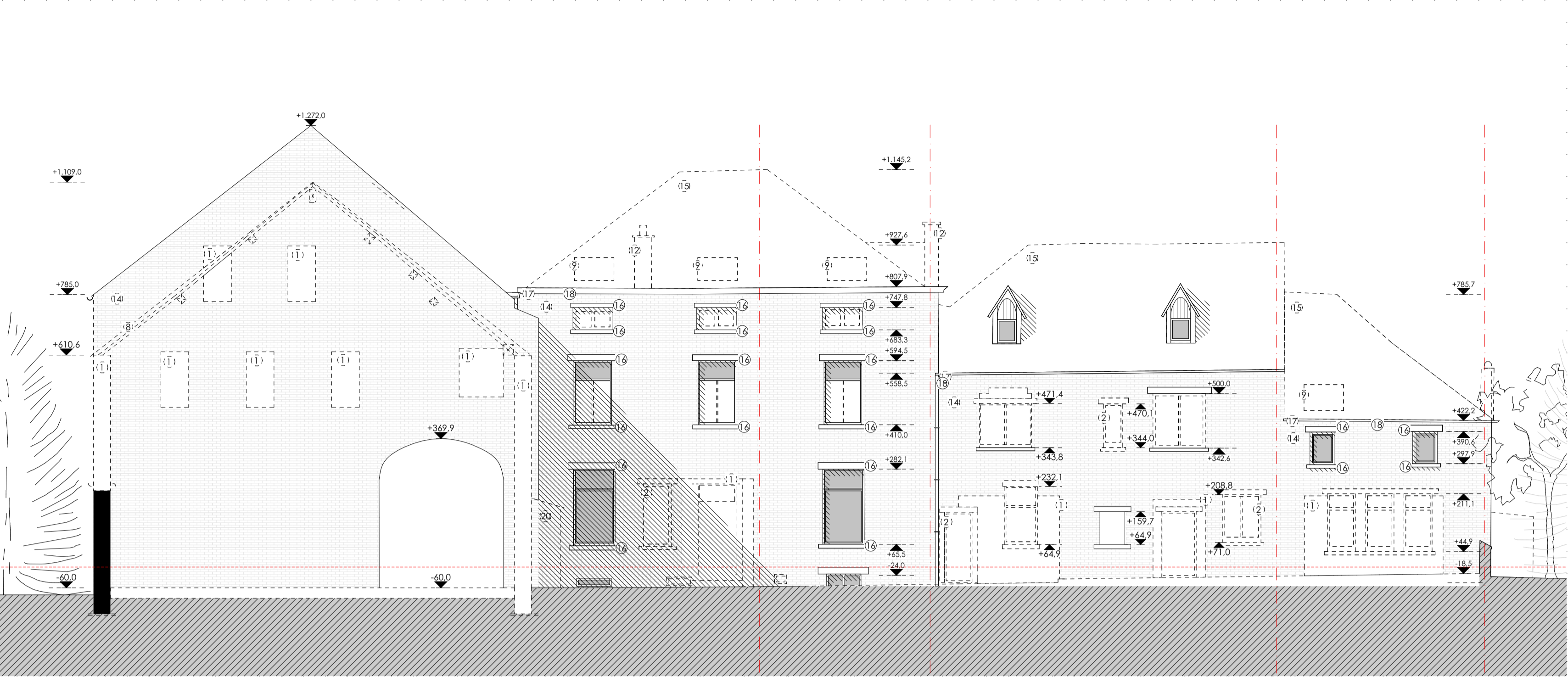
COMMUNE DE Walhain		
Terrain	Wallonie COMMUNE DE Walhain Conversion d'une ferme en logements	Cadastre terrain 3ème div. Section A parcelle 392K-394N-394R-391B Achasse terrain Rue de Nil 3-5
Maître de l'ouvrage	Créatyl sprl Rue du Centre n°15/2 1460 Virginal	Représenté par : David Lavière Tel: 0479489537 davidlaviere@creatyl.be
Maître d'oeuvre	EPOC société multi-professionnelle d'architectes SC SPRL Rue d'Alost, 7 B - 1000 Bruxelles	Benjamin Mallet Tel: 0478 92 84 18 info@epoc-architecture.be  Arnaud Reason Tel: 0494 82 92 69 info@epoc-architecture.be
PU 03		B Indice
PLANS DE LA SITUATION EXISTANTE 1/100ème NIVEAU +2 et TOITURE		ESQUISSE <input type="checkbox"/> AVANT-PROJET <input type="checkbox"/> PERMIS D'URBANISME <input checked="" type="checkbox"/> ADJUDICATION <input type="checkbox"/> EXECUTION <input type="checkbox"/> AS BUILT <input type="checkbox"/>
Echelle 1:100	Date 16-01-20	Indice A
Dessiné par BM & AR	Dossier 18.14	B
		29/11/2019
		15/01/2020
		Objet de la modification Ajouts d'informations complémentaires  Modification du nombre de logements + bureaux



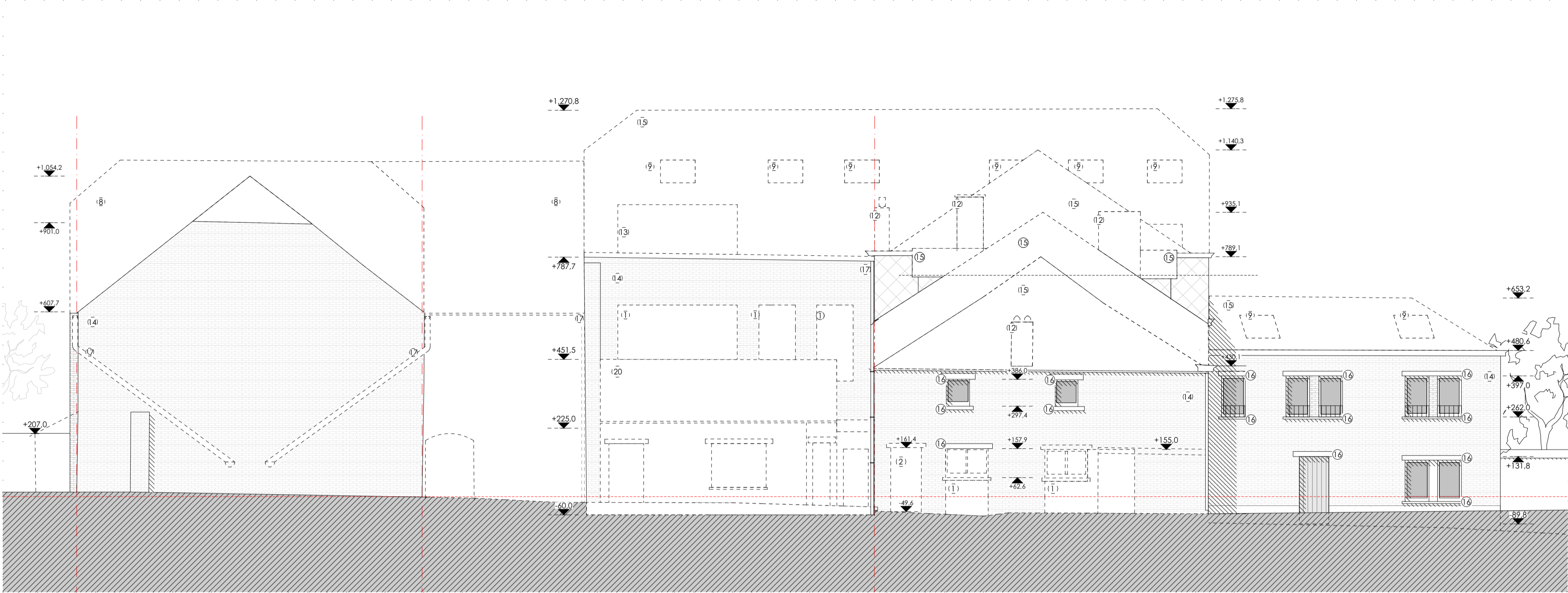
- COUPE CC



COMMUNE DE Walhain			
Terrain	Wallonie COMMUNE DE Walhain  Conversion d'une ferme en logements	Cadastre terrain 3ème div. Section A parcelle 392K-394N-394R-391B <u>Adresse terrain</u> Rue de Nil 3-5	
Maître de l'ouvrage	Créat'f sprl  Rue du Centre n°15/2 1460 Virginal	Représenté par : David Larivière Tel: 0479489537 davidlariviere@creat'f.be	
Maître d'oeuvre  	EPOC société multi-professionnelle d'architectes SC SPRL  Rue d'Alost, 7 B - 1000 Bruxelles	Benjamin Malet Tel: 0478 92 84 18 info@epoc-architecture.be  Arnaud Raison Tel: 0494 82 92 69 info@epoc-architecture.be	
PU 04		B	
		Indice	
COUPES DE LA SITUATION EXISTANTE 1/100ème			
		ESQUISSE	<input type="checkbox"/>
		AVANT-PROJET	<input type="checkbox"/>
		PERMIS D'URBANISME	<input checked="" type="checkbox"/>
		ADJUDICATION	<input type="checkbox"/>
		EXECUTION	<input type="checkbox"/>
		AS BUILT	<input type="checkbox"/>
Echelle 1:100	Date 16-01-20	Indice	date de modification
		A	29/11/2019
Dessiné par BM & AR	Dossier 18.14	B	15/01/2020
		objet de la modification	
		Ajouts d'informations complémentaires	
		Modification du nombre de logements + bureaux	



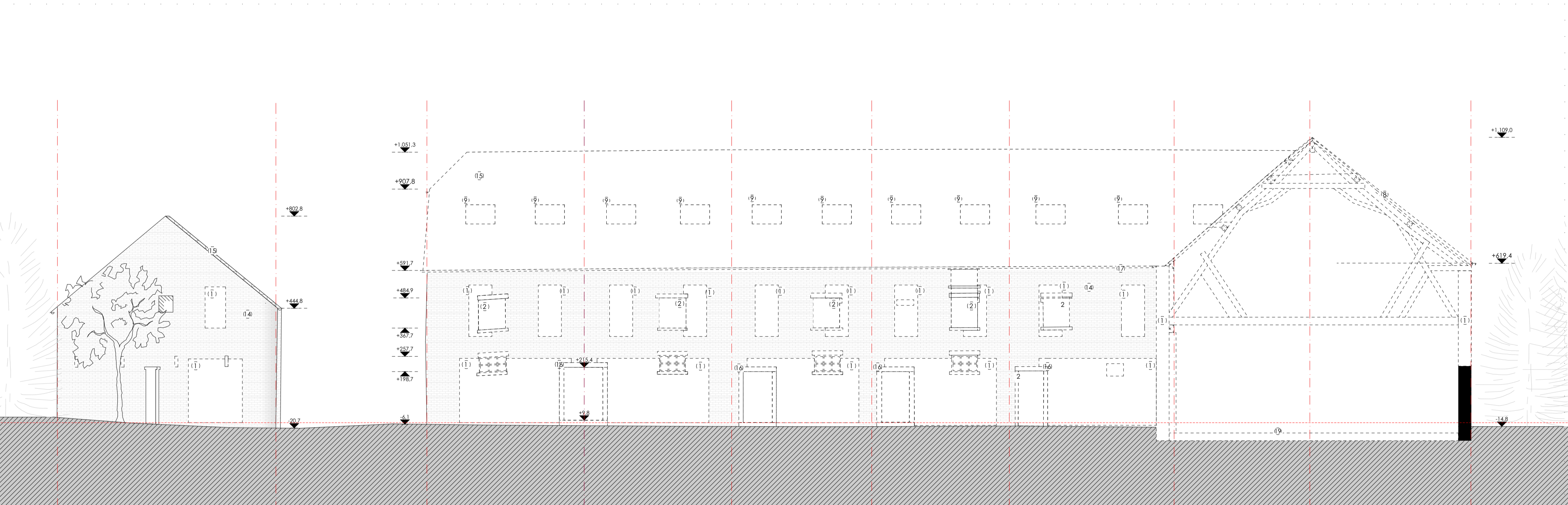
Elevation coté cour



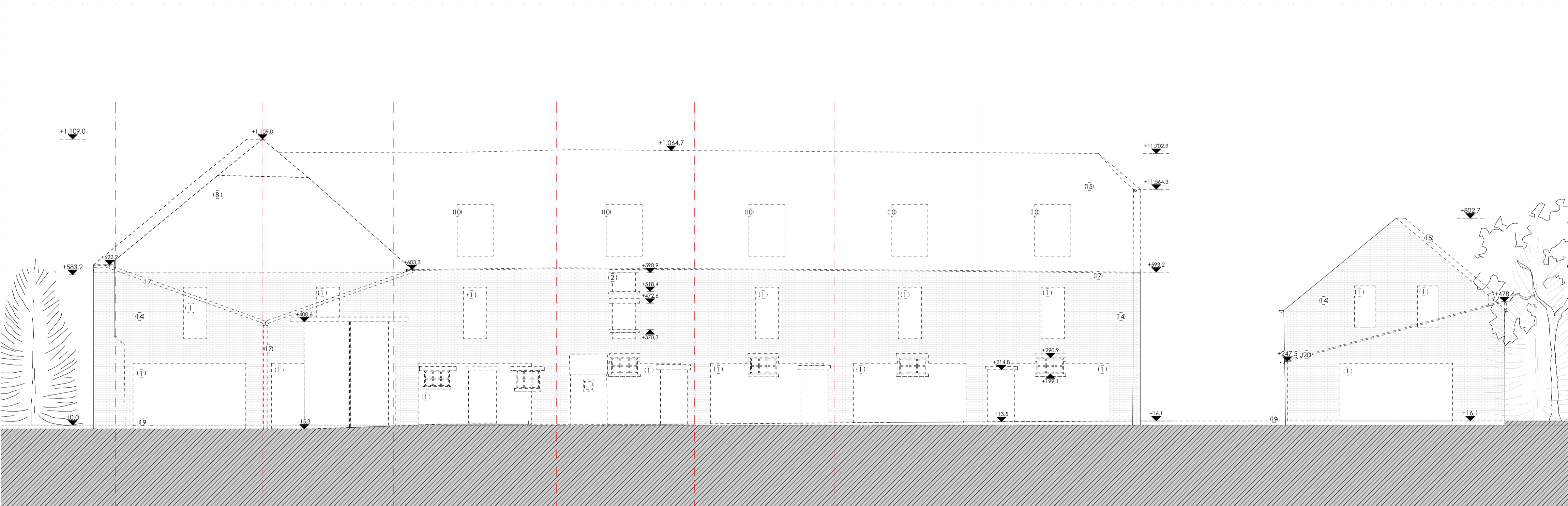
Elevation coté cour



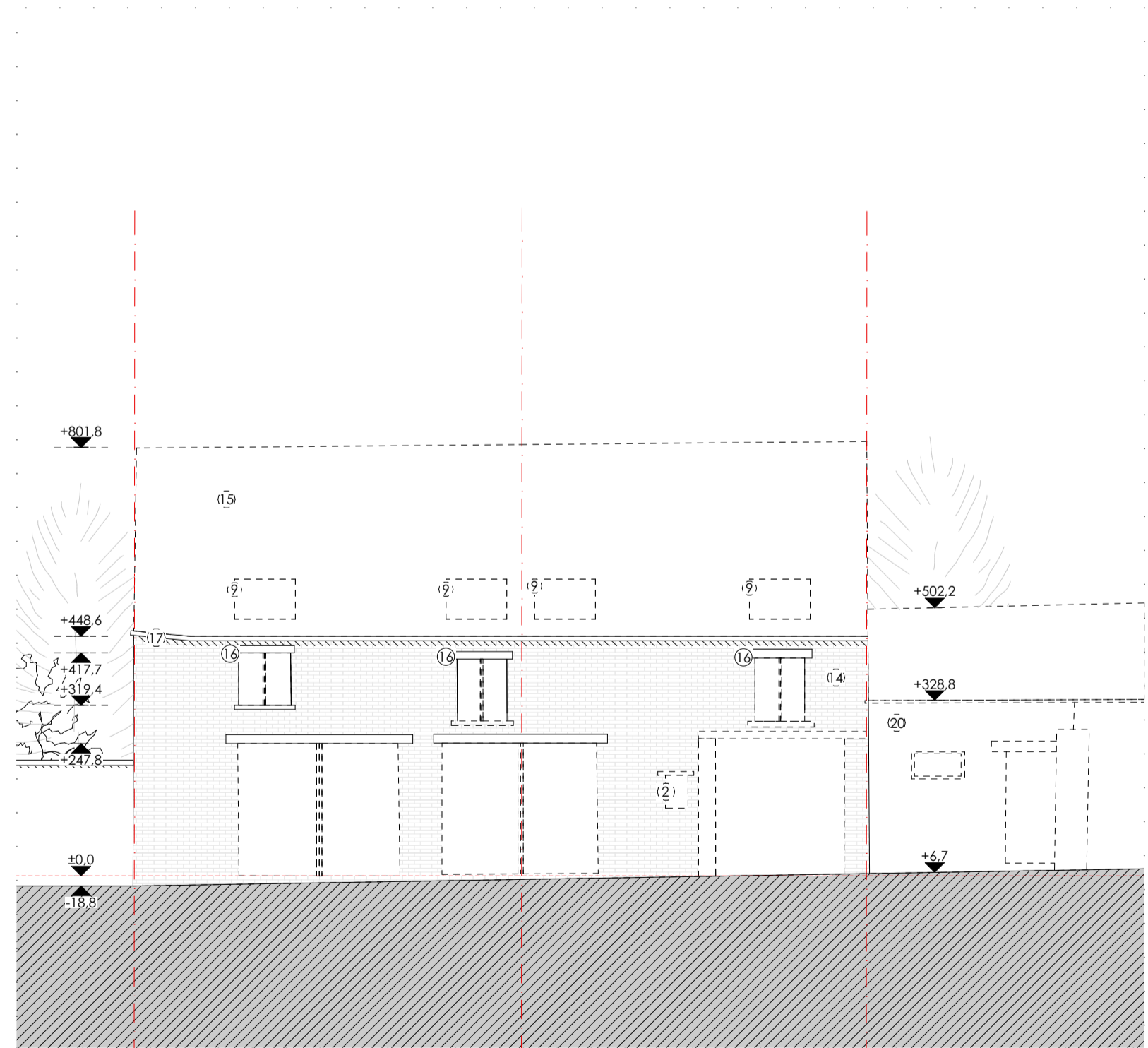
Elevation coté rue



Elevation coté cour



Elevation coté prairie



Elevation coté cour

COMMUNE DE Walhain			
Terrain	Wallonie COMMUNE DE Walhain  Conversion d'une ferme en logements	Cadaastre terrain 3ème div. Section A parcelle 392K-394N-394R-391B Adresse terrain Rue de Nil 3-5	
		Représenté par : David Lavière Tel: 0479 489537 davidlaviere@creatyf.be	
Maître de l'ouvrage	Créatyf sprl  Rue du Centre n°15/2 1460 Virginal	Benjamin Mallet Tel: 0478 92 84 18 info@epoc-architecture.be	
Maître d'oeuvre	EPOC société multi-professionnelle d'architectes SC SPRL  Rue d'Alost, 7 B - 1000 Bruxelles	Arnaud Reason Tel: 0494 82 92 69 info@epoc-architecture.be	

PU 05

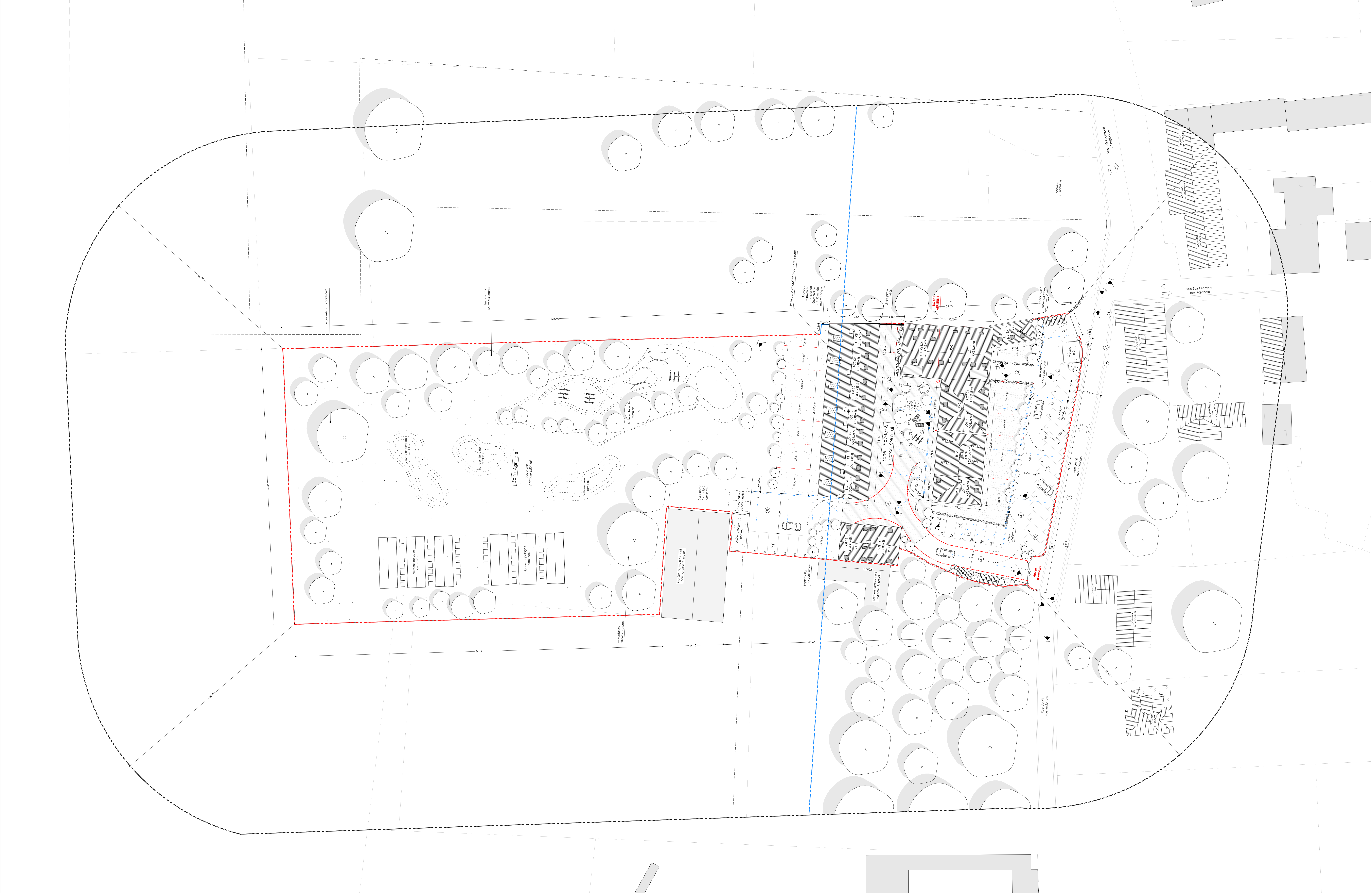
B

Indice

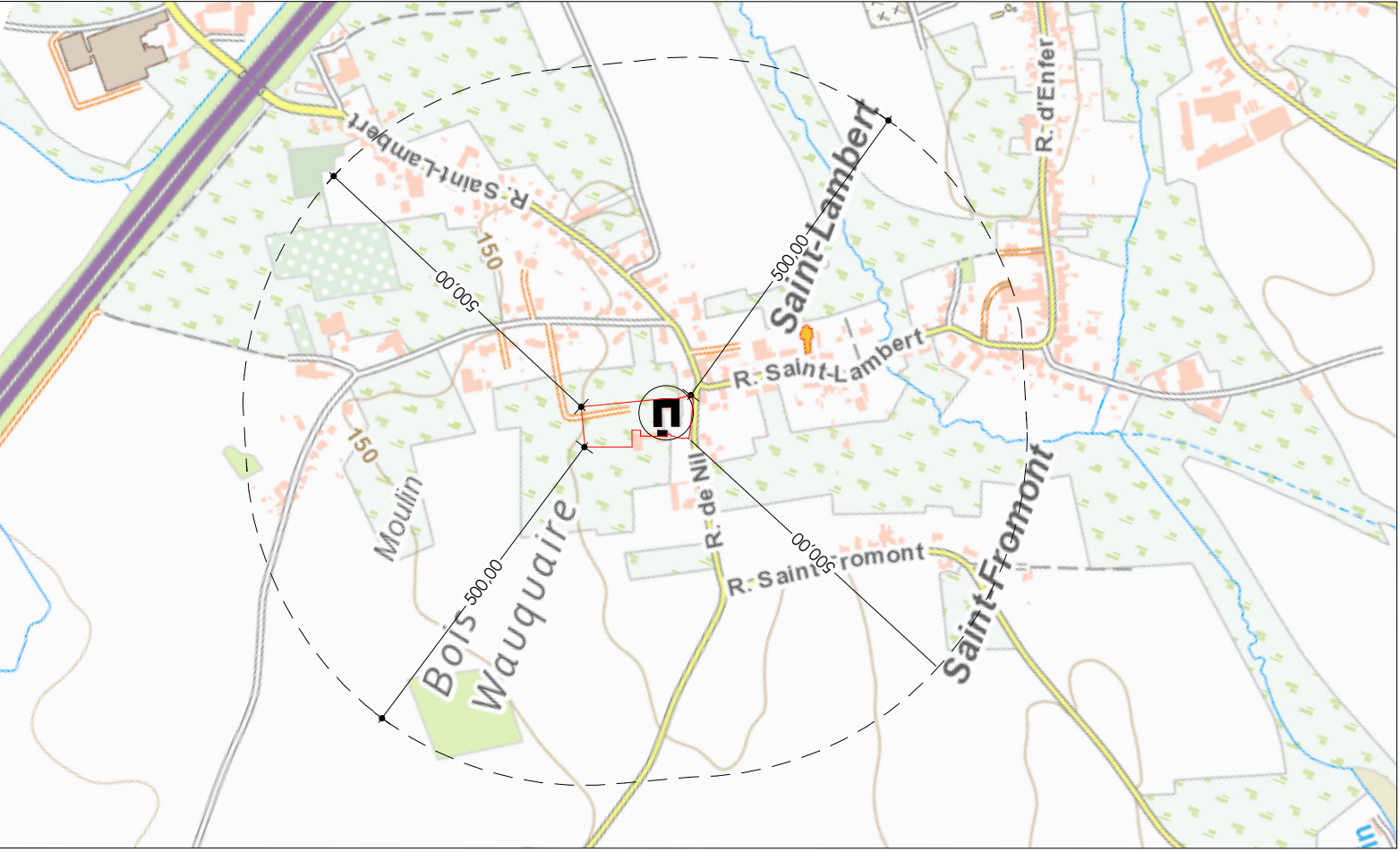
FACADES DE LA SITUATION  
EXISTANTE  
1/100ème

<div>ESQUISSE</div> <div>AVANT-PROJET</div> <div>PERMIS D'URBANISME</div> <div>ADJUDICATION</div> <div>EXECUTION</div> <div>AS BUILT</div>	<input type="checkbox"/>	<input type="checkbox"/>	<input checked="" type="checkbox"/>	<input type="checkbox"/>	<input type="checkbox"/>

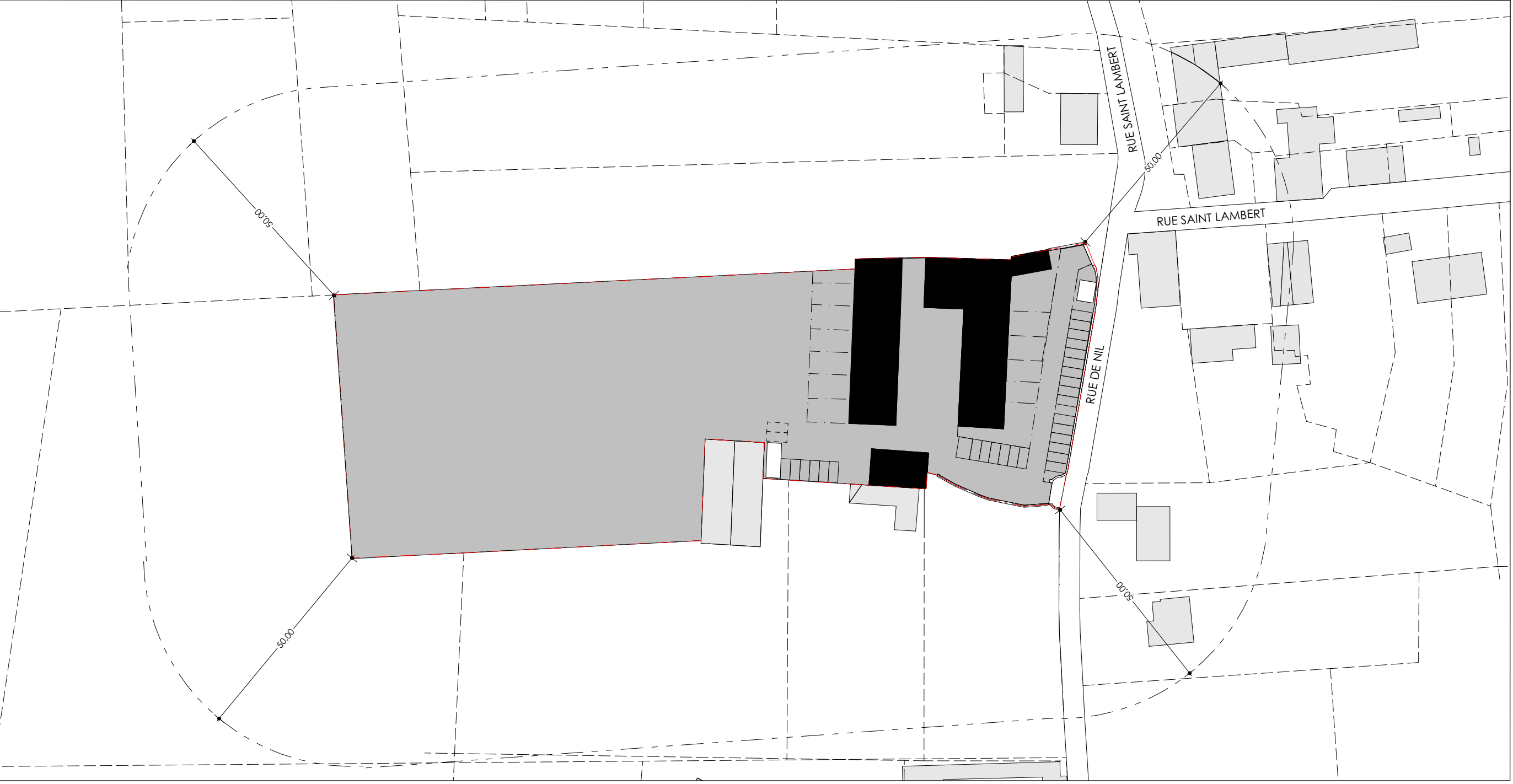
Echelle	Date	Indice	date de modification	objet de la modification
1:100	16-01-20	A	29/11/2019	Ajouts d'informations complémentaires
Dessiné par BM & AR	Dossier 18.14	B	15/01/2020	Modification du nombre de logements + bureaux



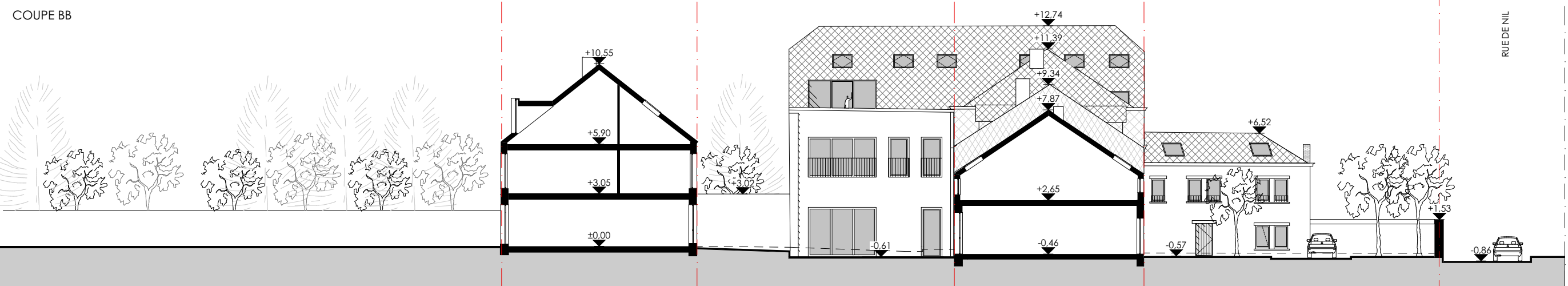
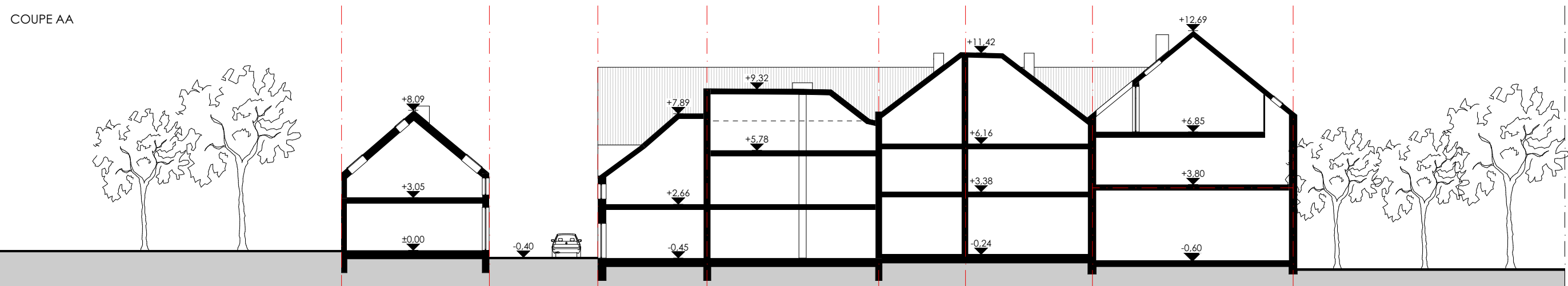
PLAN D'IMPLANTATION  
Echelle 1/250 ème



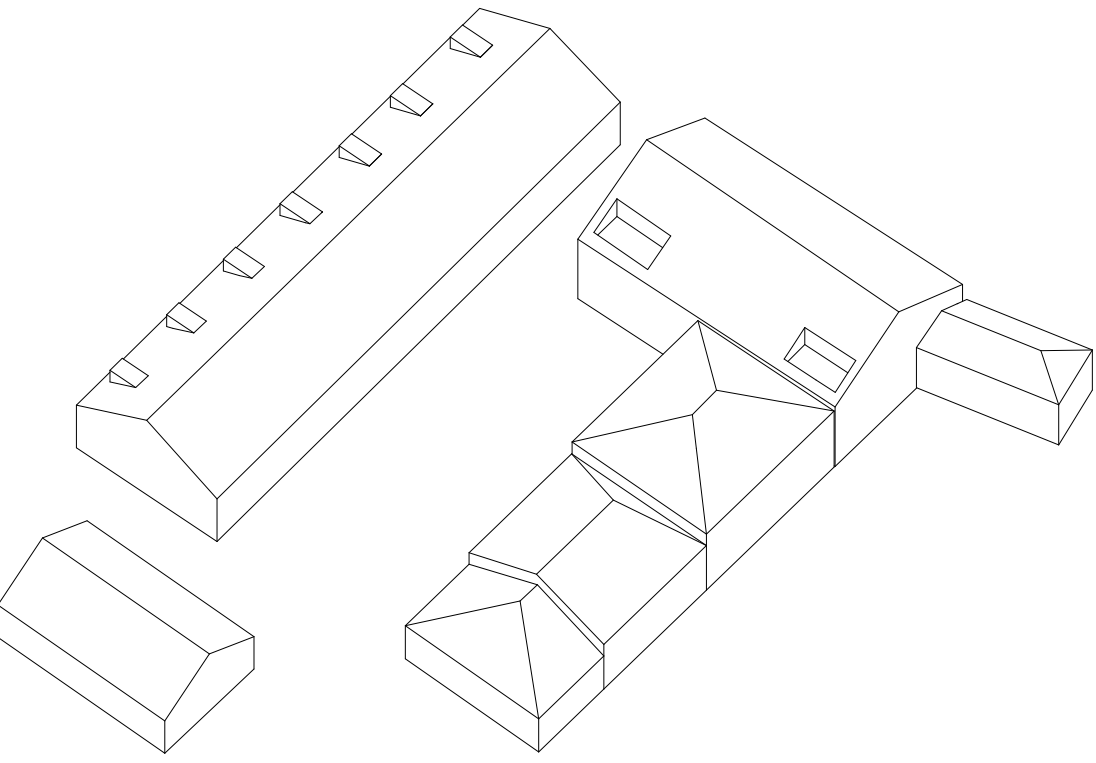
PLAN D'IMPLANTATION  
Echelle 1/1000 ème



PLAN D'IMPLANTATION  
Echelle 1/1000 ème



COUPE CONTEXTUELLE  
Echelle 1/250 ème



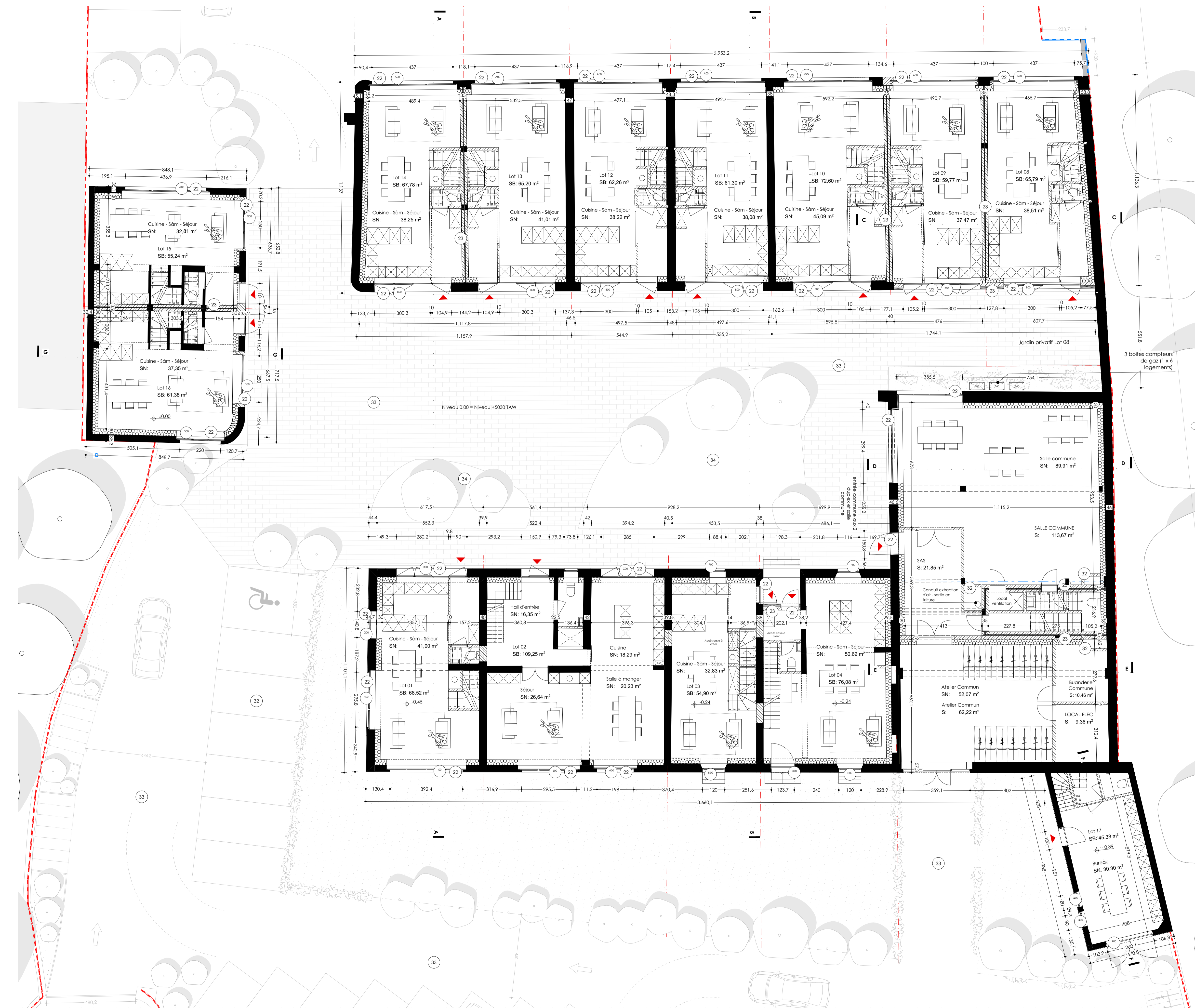
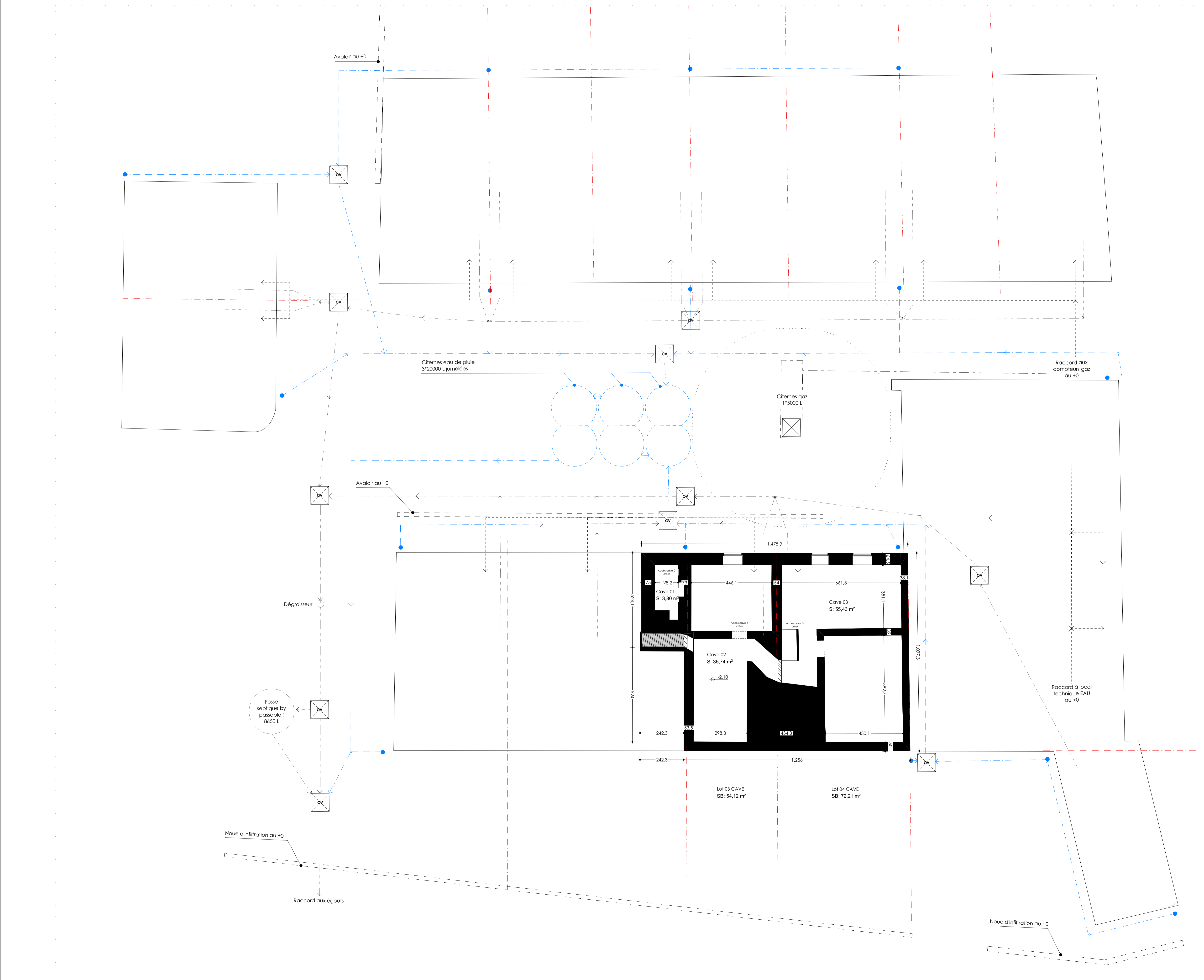
AXONOMETRIE  
Echelle 1/500 ème

- Légende Abords extérieurs:**
- 32. Revêtement de sol en matériel percolant type dolomie;
  - 33. Revêtement de sol en matériau imperméable;
  - 34. Gazon perméable;
  - 35. Revêtement de sol en pavé;
  - 36. Accotement de plain pied en asphalte;
  - 37. Filet d'eau;
  - 38. Avaloir;
  - 39. Voirie en asphalte;

COMMUNE DE Walhain		
Terrain	Wallonie COMMUNE DE Walhain Conversion d'une ferme en logements	Cadastre terrain Sème div. Section A parcelle 392K- 394K-394L-391B Adresse terrain Rue de Nil 3-5
Maître de l'ouvrage	Créatylt apt Rue du Centre n°15/2 1460 Virginal	Représenté par : David Lavière Tél: 0479489537 davidlaviere@creatylt.be
Maître d'œuvre	EPOC société multi-professionnelle d'architectes SC SPRL Rue d'Alost, 7 B - 1000 Bruxelles	Benjamin Motet Tél: 0478 92 84 18 info@epoc-architecture.be  Arnaud Raison Tél: 0474 82 92 69 info@epoc-architecture.be

PU 06		B
Indice		
PLAN D'IMPLANTATION DE LA SITUATION PROJETEE		
ESQUISSE		<input type="checkbox"/>
AVANT-PROJET		<input type="checkbox"/>
PERMIS D'URBANISME		<input checked="" type="checkbox"/>
ADJUDICATION		<input type="checkbox"/>
EXECUTION		<input type="checkbox"/>
AS BUILT		<input type="checkbox"/>

Echelle	Date	Indice	date de modification	objet de la modification
1:250, 1:10000, 1:1000, 1:500	16-01-20	A	29/11/2019	Ajouts d'informations complémentaires
Dessiné par BM & AR	Dossier 18.14	B	15/01/2020	Modification du nombre de logements + bureaux



**Légende:**

1. Colation bois dans macramé existante
2. Conservation de bois existante
3. Escalier à évacuer
4. Escalier démolir
5. Porte intérieure à évacuer
6. Porte extérieure démolir
7. Porte extérieure démolir
8. Chapeau + couverture de toiture à évacuer
9. Adaptation chapeau pour intégration nouvelle terrasse
10. Adaptation chapeau pour intégration nouvelle terrasse
11. Adaptation chapeau pour intégration nouvelle terrasse
12. Démolition charnière existante
13. Adaptation chapeau pour intégration nouvelle terrasse
14. Sur de l'ancien en trappes de terre rouge foncé
15. Couverture de toiture existante en ardoise à remplacer
16. Seul et encadrement en pare-brise
17. Couverture et luy de descente à démolir
18. Couverture et luy de descente à démolir
19. Adaptation relief au terrain existant
20. Démolition complète de l'ancien existant
21. Nouvelle couverture de toiture en ardoise
22. Nouvelle menuiserie extérieure en bois teinté naturelle
23. Nouvelle menuiserie
24. Nouvelle charnière
25. Nouvelle charnière
26. Nouvelle charnière
27. Nouvelle charnière
28. Nouvelle charnière
29. Nouvelle charnière
30. Nouvelle charnière
31. Nouvelle charnière
32. Nouvelle charnière
33. Nouvelle charnière
34. Nouvelle charnière
35. Nouvelle charnière

**Surfaces nettes écologiques +0:**

000	7,35 m²
001	4,32 m²
002	2,70 m²
003	2,70 m²
004	2,70 m²
005	2,70 m²
006	2,70 m²
007	2,70 m²
008	2,70 m²
009	2,70 m²
010	2,70 m²
011	2,70 m²
012	2,70 m²
013	2,70 m²
014	2,70 m²
015	2,70 m²
016	2,70 m²
017	2,70 m²
018	2,70 m²
019	2,70 m²
020	2,70 m²
021	2,70 m²
022	2,70 m²
023	2,70 m²
024	2,70 m²
025	2,70 m²
026	2,70 m²
027	2,70 m²
028	2,70 m²
029	2,70 m²
030	2,70 m²
031	2,70 m²
032	2,70 m²
033	2,70 m²
034	2,70 m²
035	2,70 m²
036	2,70 m²
037	2,70 m²
038	2,70 m²
039	2,70 m²
040	2,70 m²
041	2,70 m²
042	2,70 m²
043	2,70 m²
044	2,70 m²
045	2,70 m²
046	2,70 m²
047	2,70 m²
048	2,70 m²
049	2,70 m²
050	2,70 m²

**Surfaces nettes écologiques +1:**

051	1,35 m²
052	0,95 m²
053	0,95 m²
054	0,95 m²
055	0,95 m²
056	0,95 m²
057	0,95 m²
058	0,95 m²
059	0,95 m²
060	0,95 m²
061	0,95 m²
062	0,95 m²
063	0,95 m²
064	0,95 m²
065	0,95 m²
066	0,95 m²
067	0,95 m²
068	0,95 m²
069	0,95 m²
070	0,95 m²
071	0,95 m²
072	0,95 m²
073	0,95 m²
074	0,95 m²
075	0,95 m²
076	0,95 m²
077	0,95 m²
078	0,95 m²
079	0,95 m²
080	0,95 m²
081	0,95 m²
082	0,95 m²
083	0,95 m²
084	0,95 m²
085	0,95 m²
086	0,95 m²
087	0,95 m²
088	0,95 m²
089	0,95 m²
090	0,95 m²
091	0,95 m²
092	0,95 m²
093	0,95 m²
094	0,95 m²
095	0,95 m²
096	0,95 m²
097	0,95 m²
098	0,95 m²
099	0,95 m²
100	0,95 m²

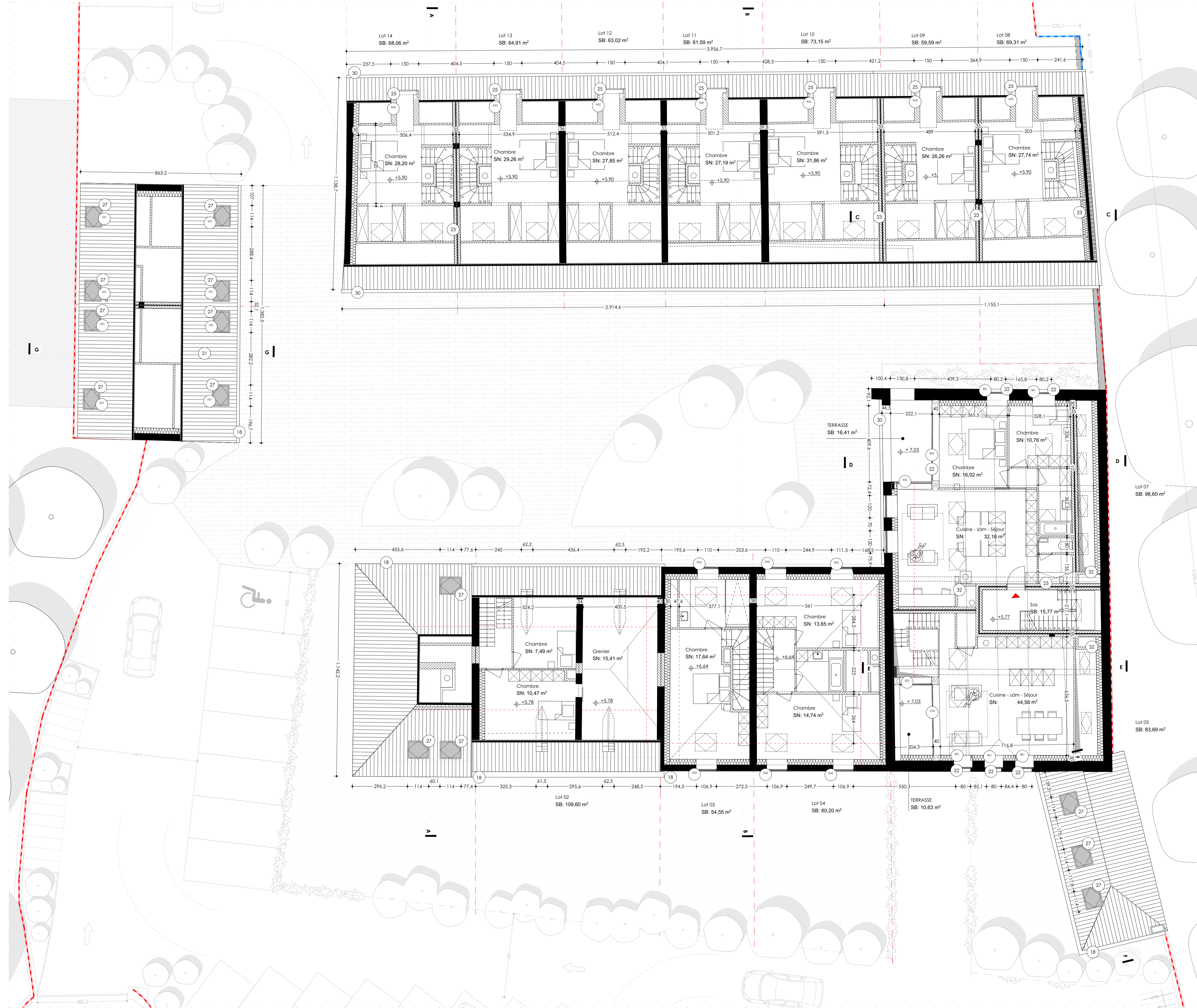
**Reste sous toiture < 1,00m**

**Légende plan époutage:**

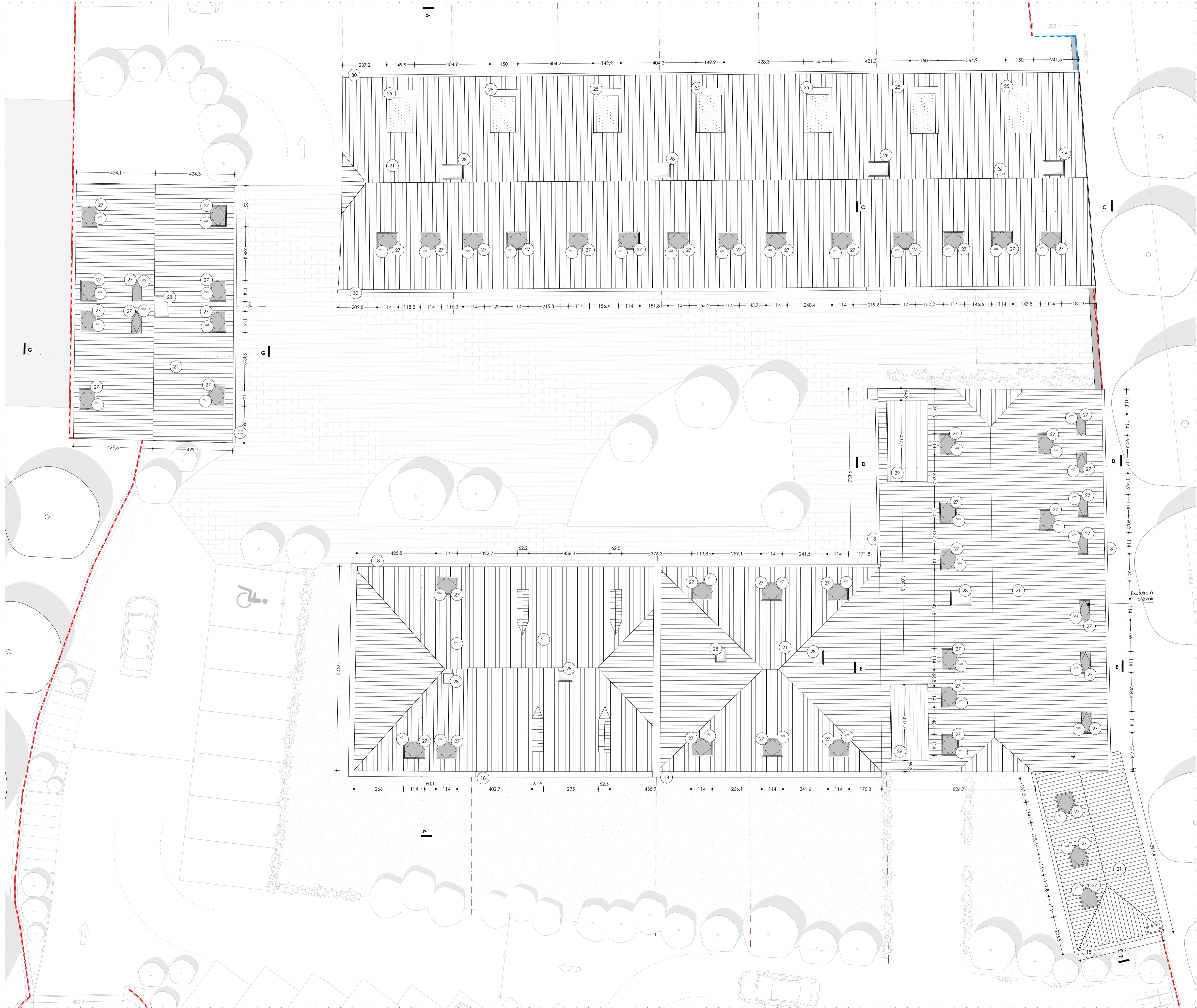
—	Réseau eaux usées
—	Réseau eaux de pluie
—	Réseau gaz
—	Réseau alimentation (gaz, élec, eau)

COMMUNE DE Walhain		
Terrain	Wallonie COMMUNE DE Walhain Conversion d'une ferme en logements	Cadastre terrain 3ème div. Section A parcelle 392K 394N-394S-394S Adresse terrain Rue de N°3-5
Maître de l'ouvrage	Créolyl sprl David Lavière Rue du Centre n°15/2 1460 Virginal	Représenté par: David Lavière Tel: 0478 489 537 davidlaviere@creolyl.be
Maître d'œuvre	EPOC société multi-professionnelle d'architectes SC SRL Rue d'Alain 7 B-1000 Bruxelles	Benjamin Mallet Tel: 0478 72 84 18 info@epoc-architecture.be Amoud Raison Tel: 0478 92 29 69 info@epoc-architecture.be

PU 07		B	Indice
PLANS DE LA SITUATION PROJETEE 1/100ème NIVEAU -0, +0, +1			
Echelle 1:100	Date 16-01-20	Indice A	date de modification 29/11/2019
Dessiné par BM & AR	Dossier 18,14	B	15/01/2020
		Ajouts d'informations complémentaires	
		Modification du nombre de logements + bureaux	



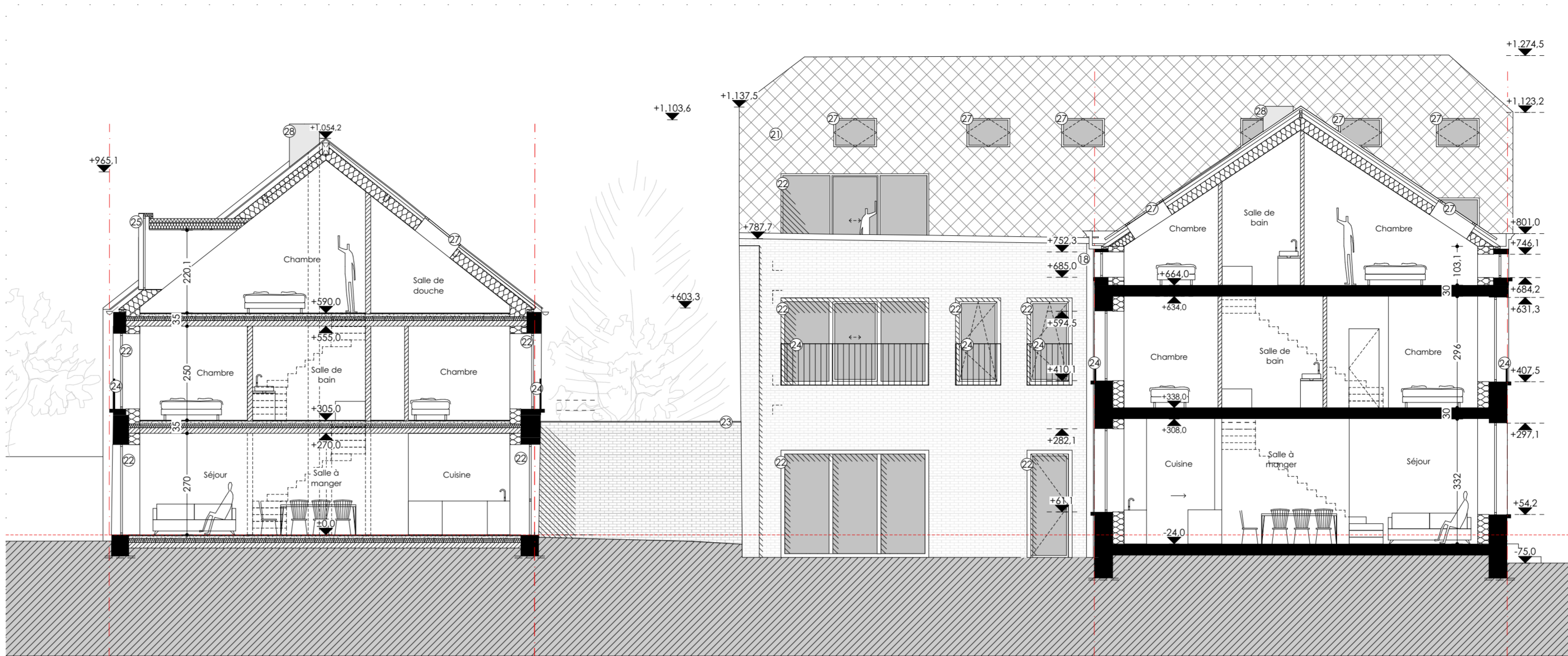
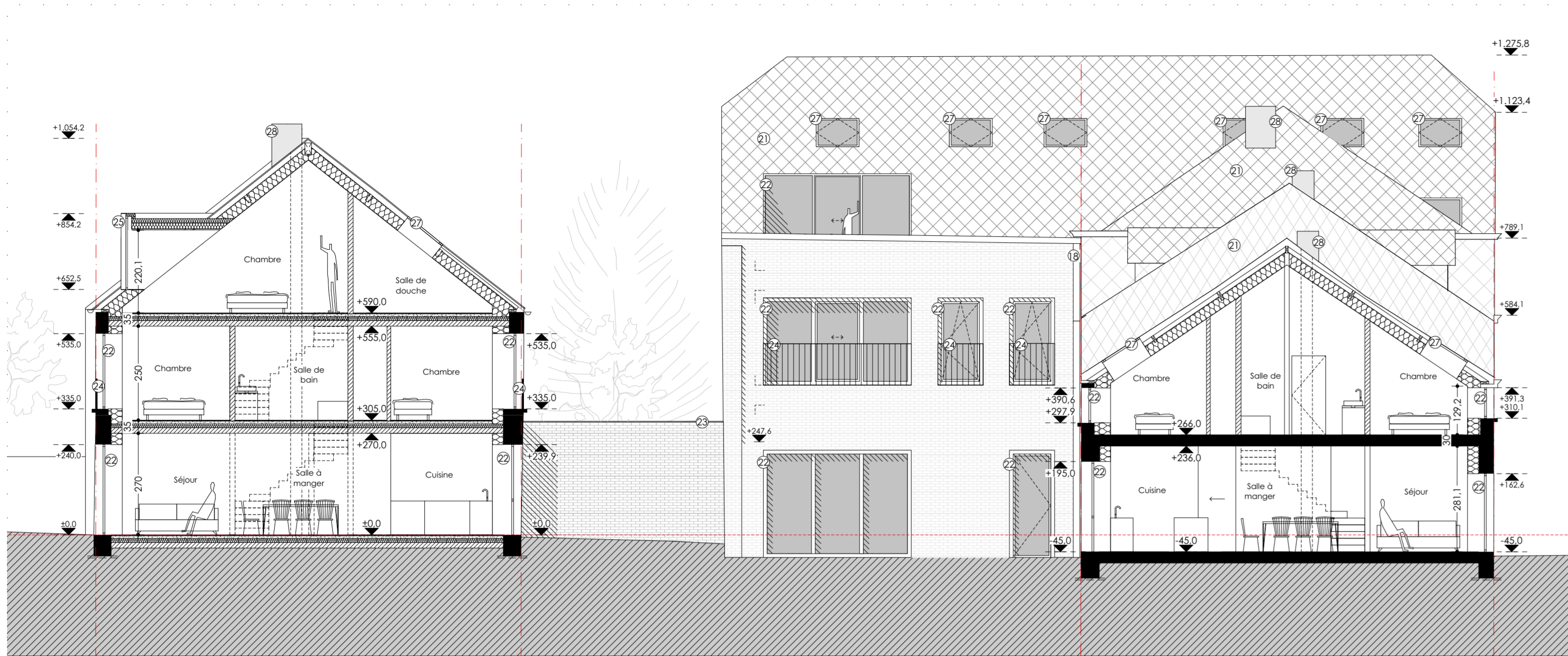
PLAN NIVEAU +2



PLAN NIVEAU TOITURE

- Légende:**
1. Création base dans maçonnerie existante
  2. Condamnation de base existante
  3. Escalier à évacuer
  4. Colonne démolie
  5. Porte intérieure à évacuer
  6. Mur extérieur démolir
  7. Plancher existant démolir
  8. Chapeauté + couverture de toiture à évacuer
  9. Adaptation chapeauté pour intégration fenêtre de toiture
  10. Adaptation chapeauté pour intégration nouvelle cheminée
  11. Adaptation chapeauté pour intégration nouvelle terrasse
  12. Démolition cheminée existante
  13. Adaptation chapeauté pour intégration nouvelle terrasse
  14. Mur de façade en briques de terre rouge foncé
  15. Couverture de toiture existante en ardoise à remplacer
  16. Seul et encadrement en pierre bleue
  17. Gouttière et tuyau de descente à évacuer
  18. Gouttière et tuyau de descente à conserver
  19. Adaptation relatif du terrain existant
  20. Démolition complète de l'annexe existante
  21. Nouvelle couverture de toiture en ardoise
  22. Nouvelle maçonnerie existante en bois terre naturelle
  23. Nouvelle maçonnerie
  24. Garde corps métalliques thermolaqués de terre blanche
  25. Nouvelle lucarne: revêtement extérieur en zinc teinte gris anthracite
  26. Nouvelle charpente + nouvelle couverture de toiture en ardoise
  27. Nouvelle fenêtre de toiture
  28. Nouvelle cheminée: revêtement extérieur en zinc teinte gris anthracite
  29. Nouvelle terrasse
  30. Nouvelle gouttière et tuyau de descente
  31. Briques de façade chapeauté en blanc
  32. Revêtement de sol en matériau poreux type dalles
  33. Revêtement de sol en matériau imperméable
  34. Revêtement de sol en pavé
  35. Revêtement de sol en pavé
- Surfaces nettes éclaircies +2:**
- A02: 2.30 m²
  - B03: 9.20 m²
  - C02: 7.12 m²
  - D02: 4.46 m²
  - E02: 4.46 m²
- Surfaces nettes éclaircies toitures de toit:**
- V01: 1.00 m²
  - V02: 0.35 m²
- Hauteur sous toiture < 1.90m

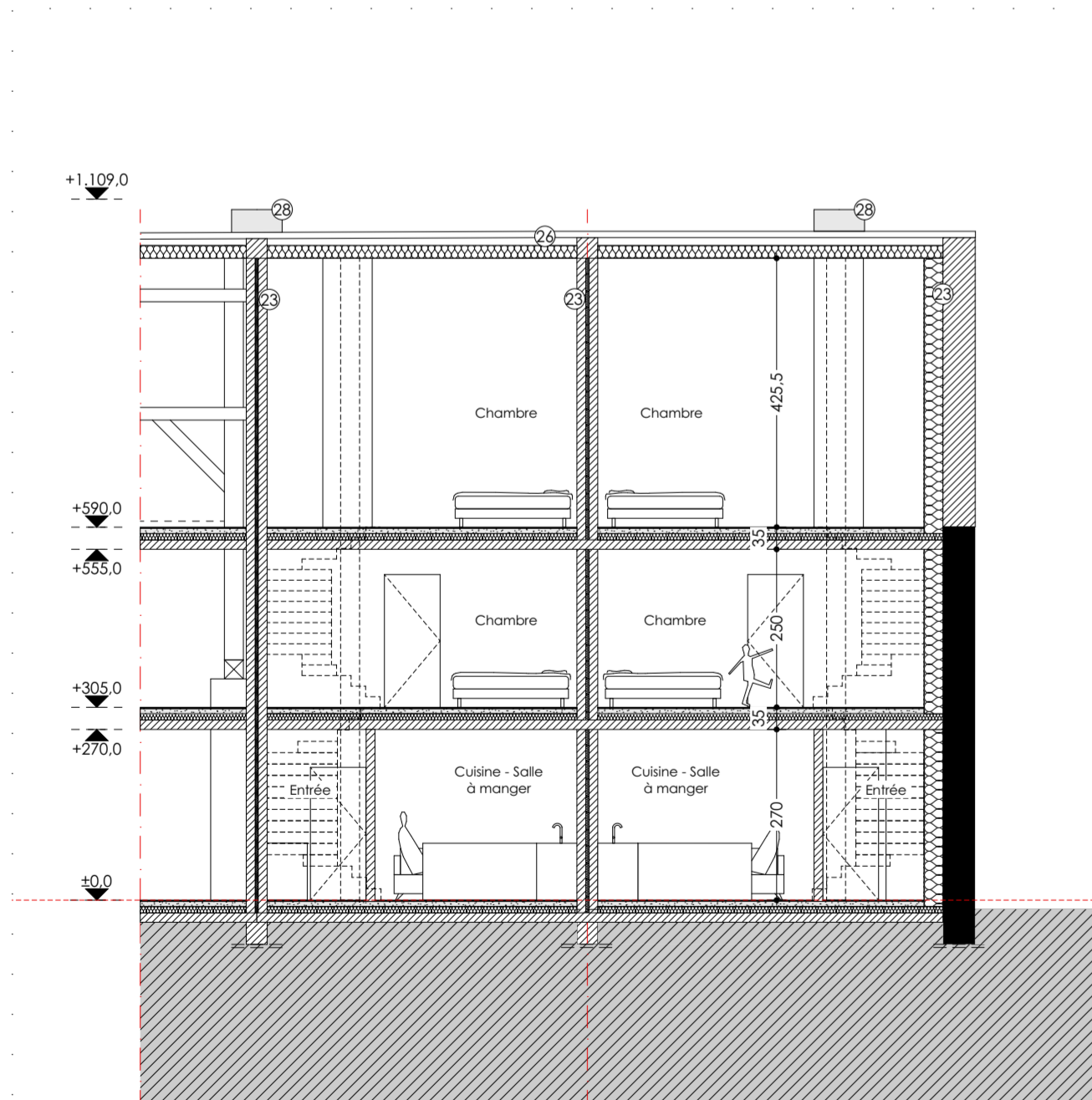
COMMUNE DE Walhain		
Terrain	Wallonie COMMUNE DE Walhain Conversion d'une ferme en logements	Cadastre terrain 3ème div. Section A parcelle 392K-394N-394R-391B Achasse terrain Rue de Nil 3-5
Maître de l'ouvrage	Créatyl sprl Rue du Centre n°15/2 1460 Virginal	Représenté par : David Lavière Tel: 0479489537 davidlaviere@creatyl.be
Maître d'œuvre	EPQC société multi-professionnelle d'architectes SC SPRL Rue d'Alost, 7 B-1000 Bruxelles	Benjamin Mallet Tel: 0478 92 84 18 info@epqc-architecture.be  Arnaud Reason Tel: 0494 82 92 69 info@epqc-architecture.be
PU 08		B Indice
PLANS DE LA SITUATION PROJETEE 1/100ème NIVEAU +2 et TOITURE		
Echelle 1:100	Date 16-01-20	Indice A
Dessiné par BM & AR	Dossier 18.14	B
Date de modification 29/11/2019		Objet de la modification Ajouts d'informations complémentaires
Date de modification 15/01/2020		Objet de la modification Modification du nombre de logements + bureaux



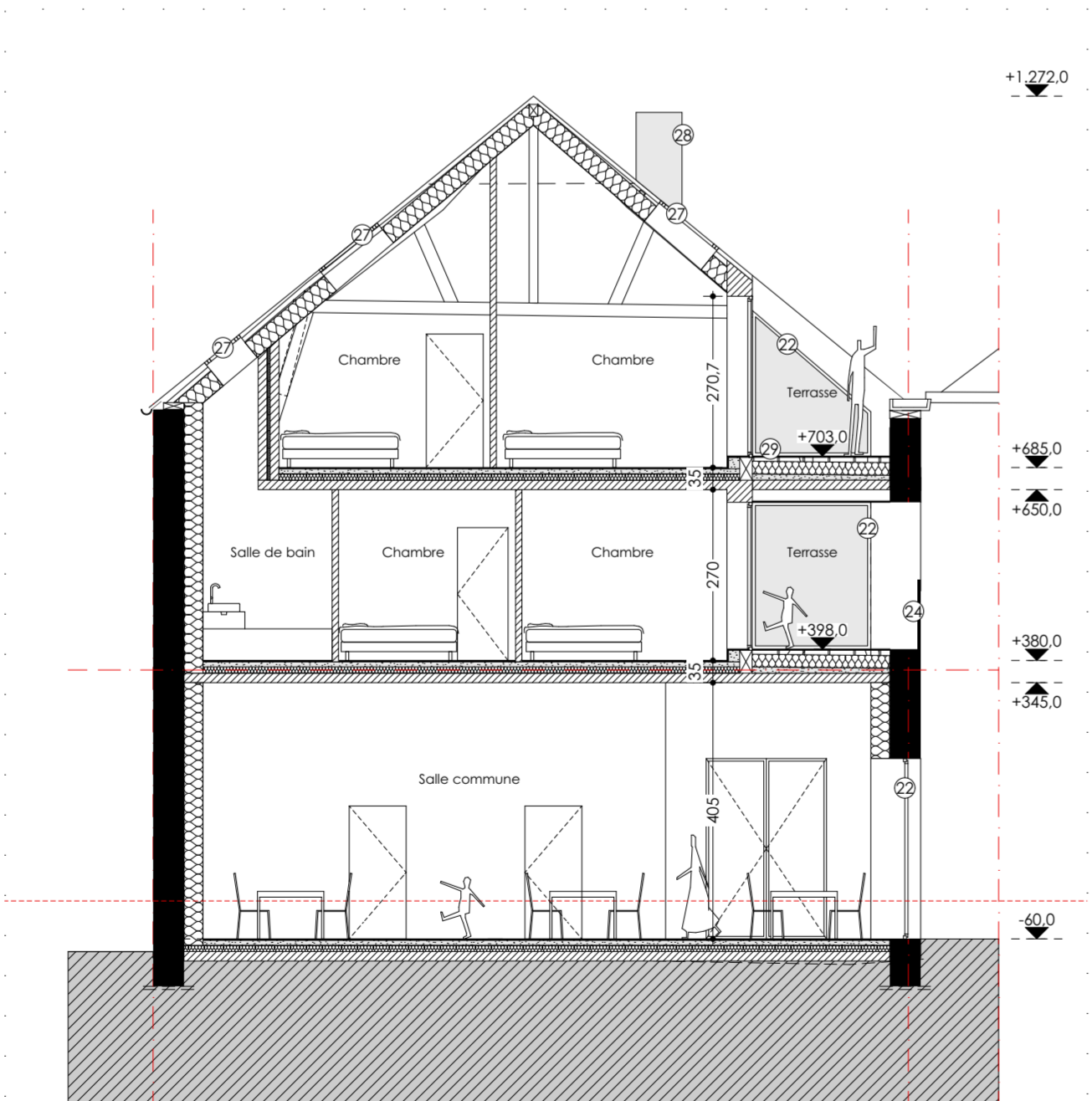
- Légende:**
1. Création baie dans maçonnerie existante
  2. Condamnation de baie existante
  3. Escalier à évacuer
  4. Cloison démolie
  5. Porte intérieure à évacuer
  6. Mur extérieur démolir
  7. Plancher existant démolir
  8. Charpente + couverture de toiture à évacuer
  9. Adaptation charpente pour intégration fenêtre de toiture
  10. Adaptation charpente pour intégration chien assis
  11. Adaptation charpente pour intégration nouvelle cheminée
  12. Démolition cheminée existante
  13. Adaptation charpente pour intégration nouvelle terrasse
  14. Mur de façade en briques de teinte rouge foncé
  15. Couverture de toiture existante en ardoise à remplacer
  16. Seuil et encadrement en pierre bleue
  17. Gouttière et tuyau de descente à évacuer
  18. Gouttière et tuyau de descente à conserver
  19. Adaptation relief du terrain existant
  20. Démolition complète de l'annexe existante
  21. Nouvelle couverture de toiture en ardoise
  22. Nouvelle menuiserie extérieure en bois teinte naturelle
  23. Nouvelle maçonnerie
  24. Garde corps métalliques thermolaqués de teinte blanche
  25. Nouvelle lucarne: revêtement extérieur en zinc teinte gris anthracite
  26. Nouvelle charpente + nouvelle couverture de toiture en ardoise
  27. Nouvelle fenêtre de toiture
  28. Nouvelle cheminée: revêtement extérieur en zinc teinte gris anthracite
  29. Nouvelle terrasse
  30. Nouvelle gouttière et tuyau de descente
  31. Briques de façade chaulées en blanc
  32. Revêtement de sol en matériel percant type dalotomie
  33. Revêtement de sol en matériau imperméable
  34. Gazon perméable
  35. Revêtement de sol en pavé

COUPE AA

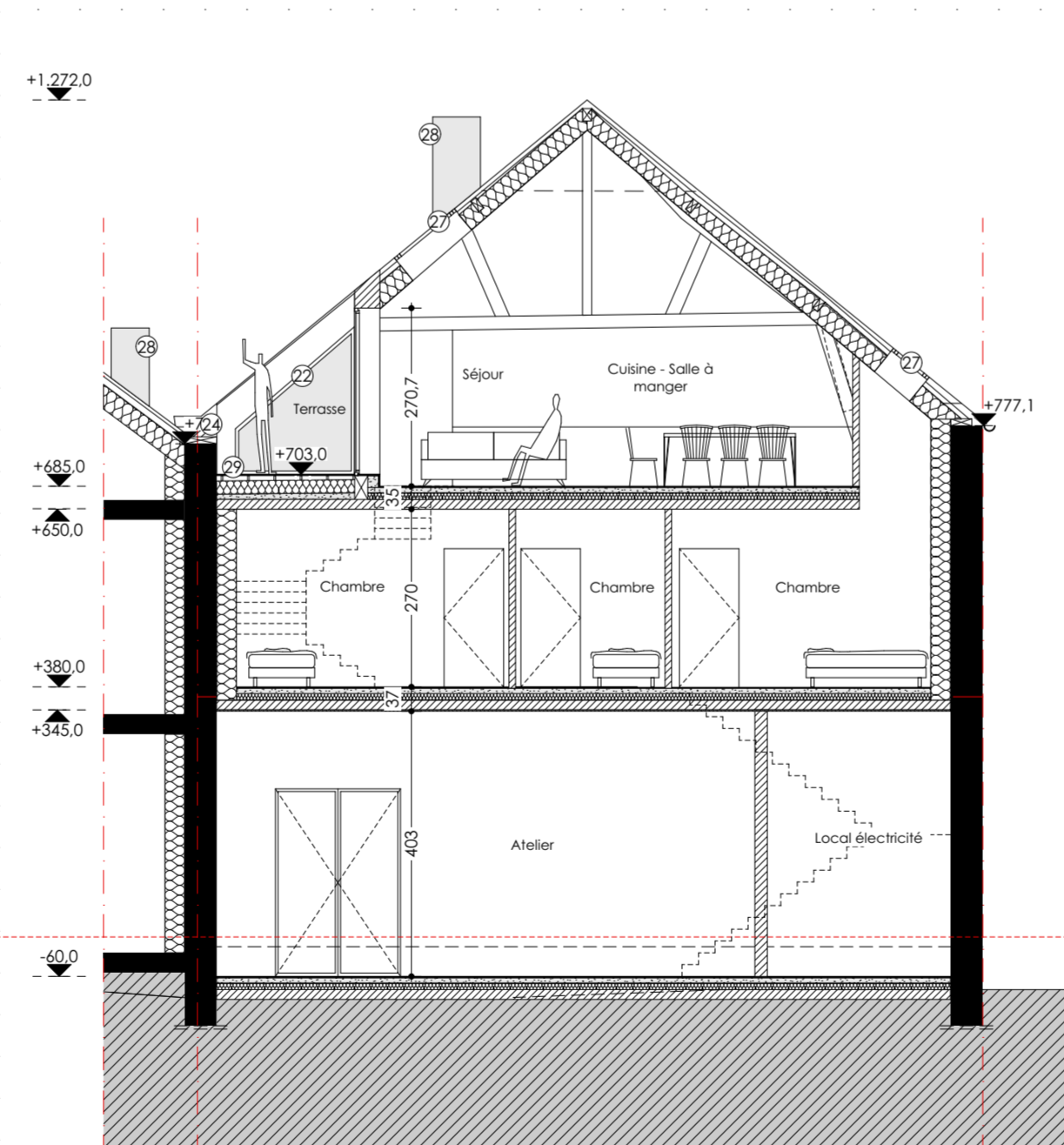
COUPE BB



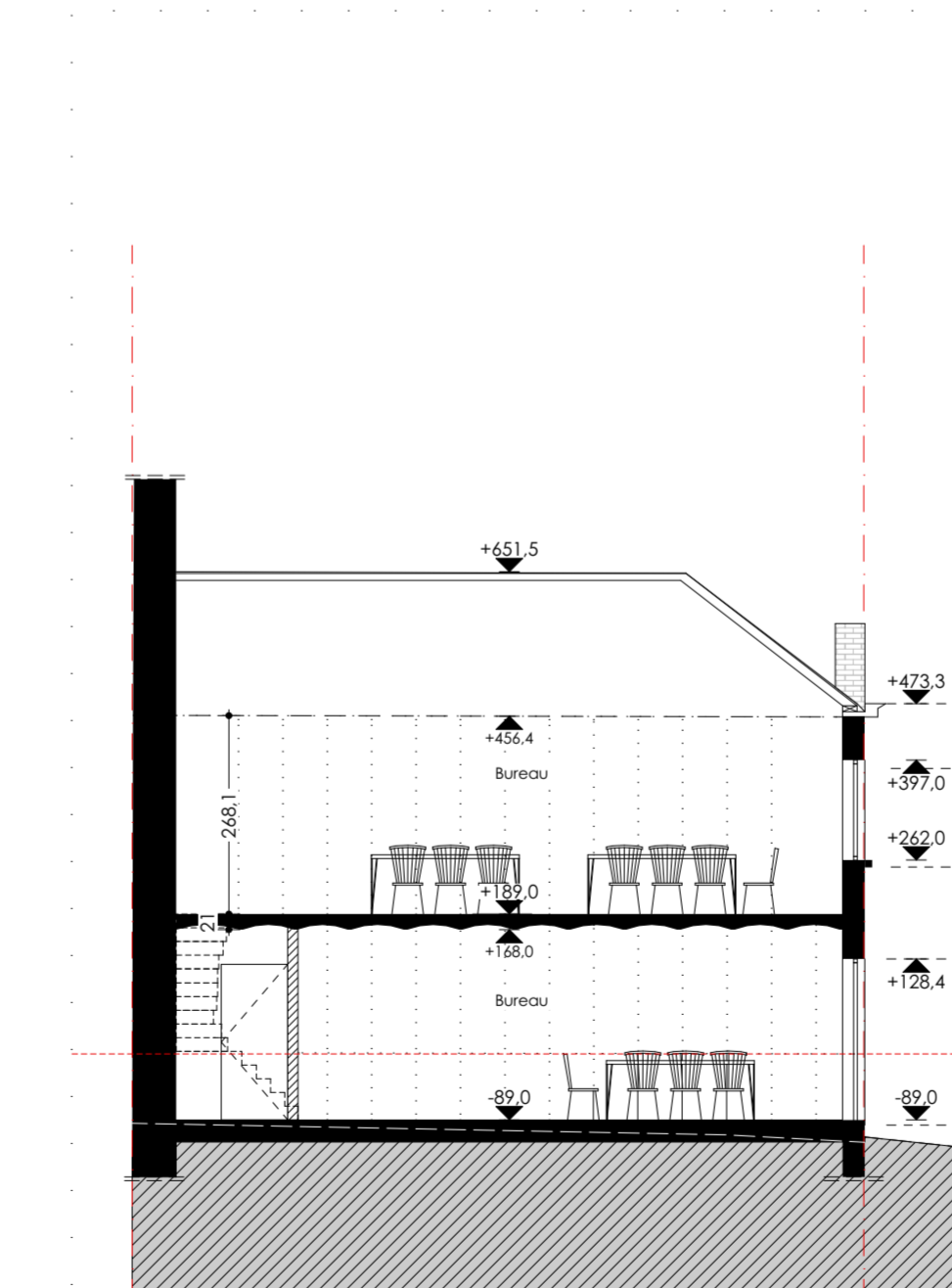
COUPE CC



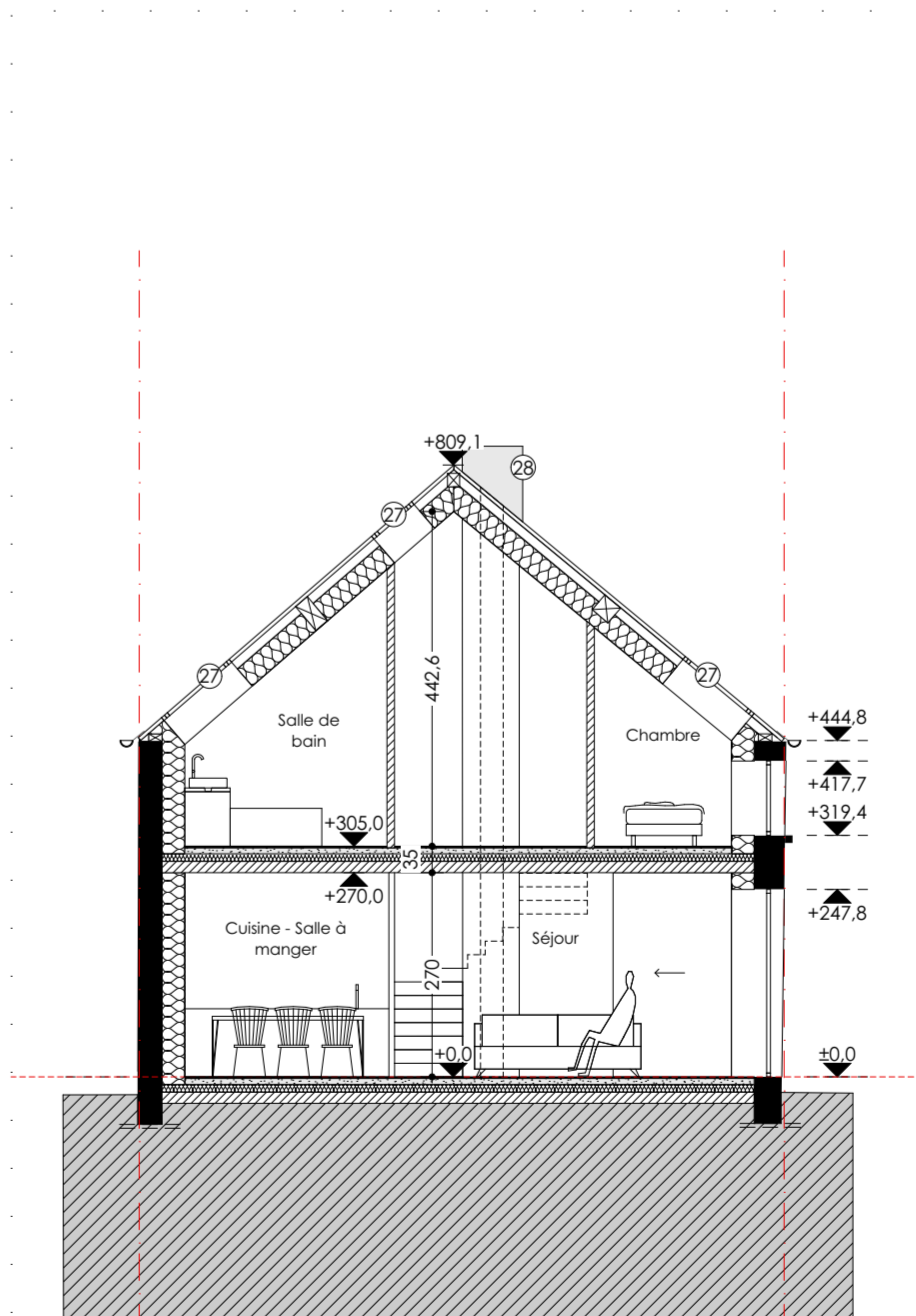
COUPE DD




COUPE EE



COUPE FF



COUPE GG

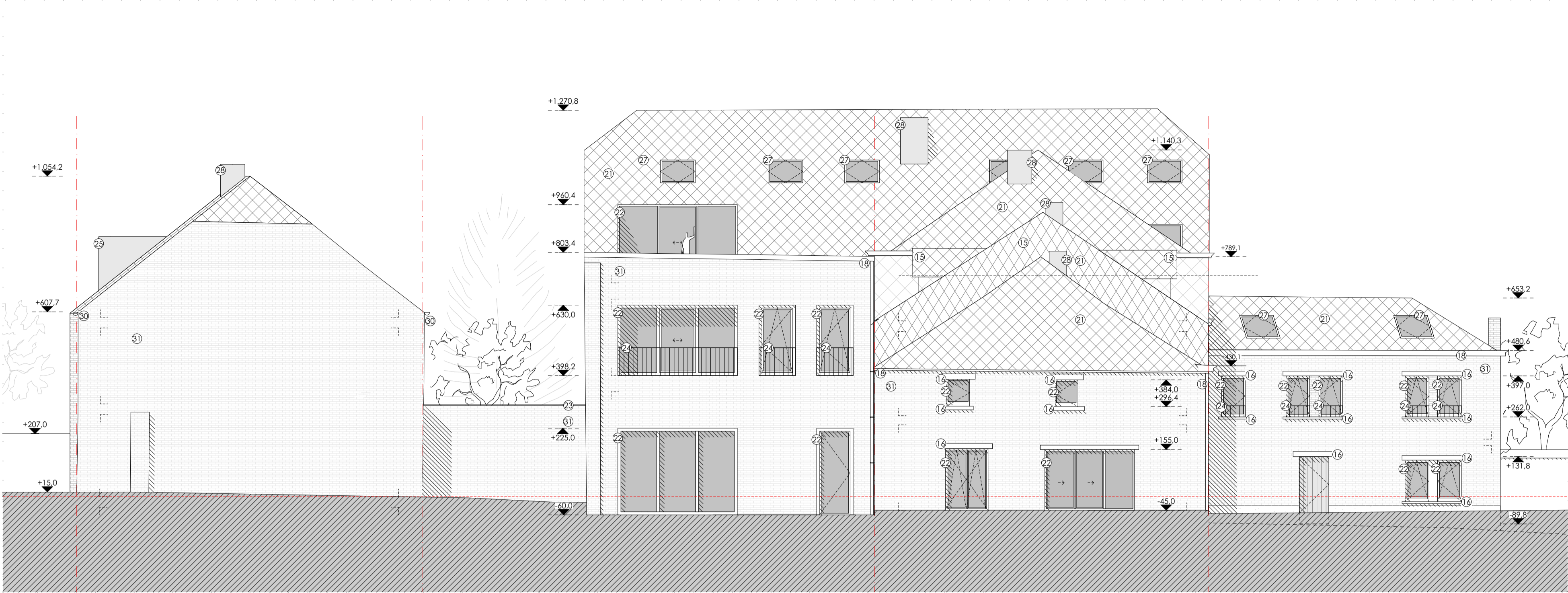
COMMUNE DE Walhain		
Terrain	Wallonie COMMUNE DE Walhain  Conversion d'une ferme en logements	<u>Cadastre terrain</u> 3ème div. Section A parcelle 392K-394N-394R-391B <u>Adresse terrain</u> Rue de Nil 3-5
Maître de l'ouvrage	Créatyl sprl  Rue du Centre n°15/2 1460 Virginal	Représenté par : David Larivière Tel: 0479489537 davidlariviere@creatyl.be
Maître d'oeuvre  	EPOC société multi-professionnelle d'architectes SC SPRL  Rue d'Alost, 7 B - 1000 Bruxelles	Benjamin Matlet Tel: 0478 92 84 18 info@epoc-architecture.be  Arnaud Raison Tel: 0494 82 92 49 info@epoc-architecture.be

PU 09	B	ESQUISSE	<input type="checkbox"/>
	Indice	AVANT-PROJET	<input type="checkbox"/>
		PERMIS D'URBANISME	<input checked="" type="checkbox"/>
		ADJUDICATION	<input type="checkbox"/>
		EXECUTION	<input type="checkbox"/>
		AS BUILT	<input type="checkbox"/>

Echelle 1:100	Date 16-01-20	Indice A	date de modification 29/11/2019	objet de la modification Ajouts d'informations complémentaires
Dessiné par BM & AR	Dossier 18.14	B	15/01/2020	Modification du nombre de logements + bureaux



Elevation coté cour



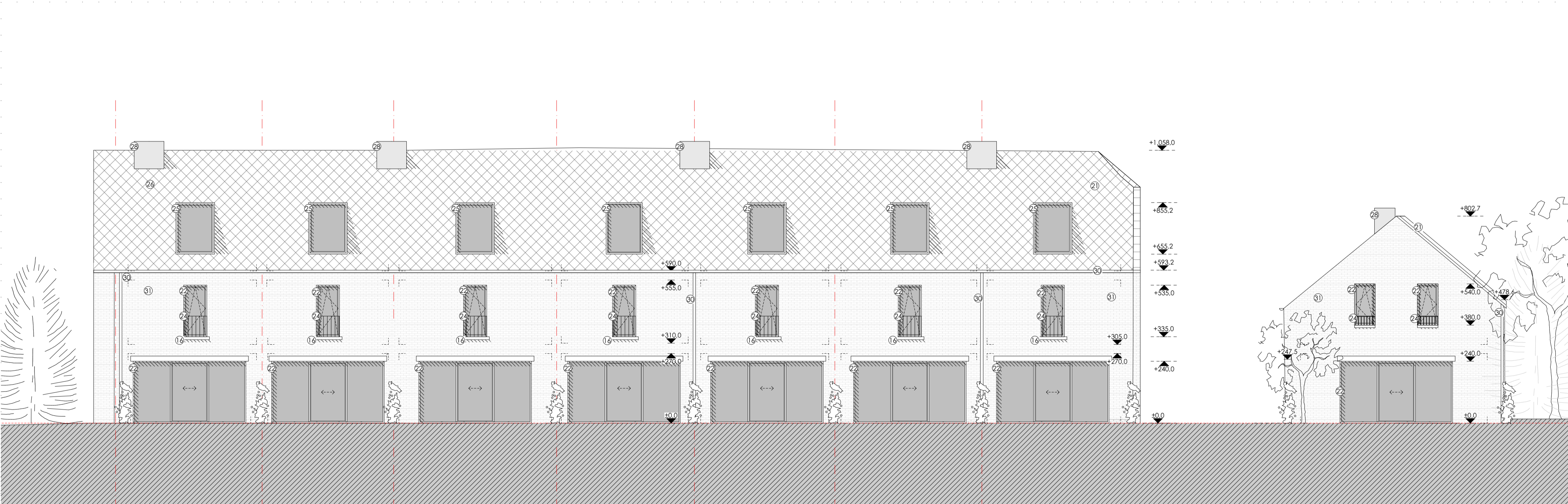
Elevation coté cour



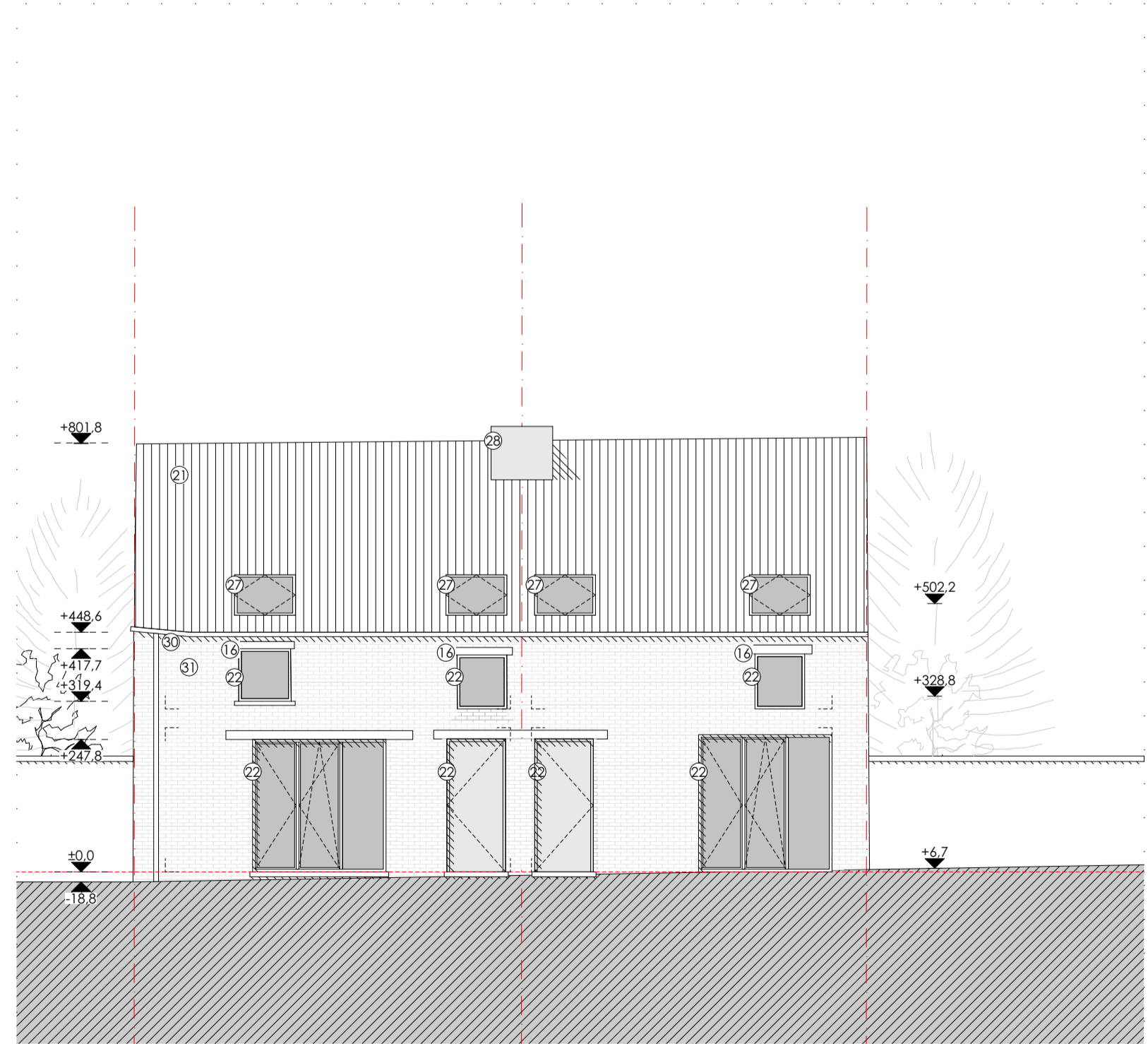
Elevation coté rue



Elevation coté cour




Elevation coté prairie



Elevation coté cour

- Légende:**
1. Création baie dans maçonnerie existante
  2. Condamnation de baie existante
  3. Escalier à évacuer
  4. Cielon démolir
  5. Porte intérieure à évacuer
  6. Mur extérieur démolir
  7. Panache existant démolir
  8. Charpente + couverture de toiture à évacuer
  9. Adaptation charpente pour intégration fenêtre de toiture
  10. Adaptation charpente pour intégration cheminée
  11. Adaptation charpente pour intégration nouvelle terrasse
  12. Démolition cheminée existante
  13. Adaptation charpente pour intégration nouvelle terrasse
  14. Mur de façade en brique de terre rouge forcé
  15. Couverture de toiture existante en ardoise à remplacer
  16. Sout et encadrement en pierre bleue
  17. Gouttière et tuyau de descente à évacuer
  18. Gouttière et tuyau de descente à conserver
  19. Adaptation relief du terrain existant
  20. Démolition complète de l'annexe existante
  21. Nouvelle couverture de toiture en ardoise
  22. Nouvelle menuiserie extérieure en bois terre naturelle
  23. Nouvelle maçonnerie
  24. Gardes corps métalliques thermo-lacés de terre blanche
  25. Nouvelle lucarne revêtement extérieur en ardoise grise anthracite
  26. Nouvelle charpente + nouvelle couverture de toiture en ardoise
  27. Nouvelle terrasse
  28. Nouvelle cheminée: revêtement extérieur en ardoise grise anthracite
  29. Nouvelle gouttière et tuyau de descente
  30. Brèves de façade chaulée en blanc
  31. Revêtement de sol en matériau imperméable
  32. Revêtement de sol en matériau imperméable
  33. Revêtement de sol en matériau imperméable
  34. Cielon perméable
  35. Revêtement de sol en pavé

COMMUNE DE Walhain			
Terrain	Wallonie COMMUNE DE Walhain Conversion d'une ferme en logements	Cadastre terrain 3ème div. Section A parcelle 392K-394N-394R-391B Adresse terrain Rue de Nil 3-5	
	Créatif spri Rue du Centre n°15/2 1460 Virginal	Représenté par : David Lavière Tel: 0479 489 537 davidlaviere@creatif.be	
Maître de l'ouvrage	EPOC société multi-professionnelle d'architectes SC SPRL  Rue d'Alost, 7 B - 1000 Bruxelles	Benjamin Mallet Tel: 0478 92 84 18 info@epoc-architecture.be  Arnaud Raison Tel: 0494 82 92 69 info@epoc-architecture.be	
			

PU 10		B	Indice	ESQUISSE	<input type="checkbox"/>
ELEVATIONS DE LA SITUATION PROJETEE 1/100ème				AVANT-PROJET	<input type="checkbox"/>
				PERMIS D'URBANISME	<input checked="" type="checkbox"/>
				ADJUDICATION	<input type="checkbox"/>
				EXECUTION	<input type="checkbox"/>
	AS BUILT	<input type="checkbox"/>			

Echelle	Date	Indice	date de modification	objet de la modification
1:100	16-01-20	A	29/11/2019	Ajouts d'informations complémentaires
Dessiné par BM & AR	Dossier 18.14	B	15/01/2020	Modification du nombre de logements + bureaux